

TABLA DE ESPACIOS LIBRES, EQUIPAMIENTOS Y DOTACIONES

AREA DE ORDENACIÓN URBANÍSTICA - A.O.U. 1.1 ZONA CENTRO

Código	Situación	Denominación	Clase/Categ.	Uso	Superficie	Titular
DCO 031	MERCADO MUNICIPAL	TEÓFILO MARTÍNEZ ESCOBAR	SUCU	CO	312	AYUNTAMIENTO
DED 007	PRIMERO DE MAYO	CEIP MILLARES CARLÓ	SUCU	ED	12.410	C. AUTÓNOMA CANARIA
DED 008	PRIMERO DE MAYO	IES SAN DIEGO DE ALCALÁ	SUCU	ED	8.752	C. AUTÓNOMA CANARIA
DED 019	CALLE ANTO TOMÁS DE AQUINO	IES ANTO TOMÁS DE AQUINO	SUCU	ED	6.153	C. AUTÓNOMA CANARIA
DED 051	AVDA. 1º DE MAYO	PARCELA LINDERO NORTE SAN DIEGO ALCALÁ SUSO		ED	3.880	R1
DED 053	AVDA. 1º DE MAYO	PARCELA LINDERO SUR SAN DIEGO DE ALCALÁ SUSO		ED	10.518	R1
DEL 001	COMANDANTE DÍAZ TRAYTER	FUENTE DEL REY	SUCU	EL	956	AYUNTAMIENTO
DEL 002	ALMIRANTE LALLEMAND	PARQUE	SUCU	EL	1.179	AYUNTAMIENTO
DEL 003	ALMIRANTE LALLEMAND	PARQUE MILITARES	SUCU	EL	836	AYUNTAMIENTO
DEL 011	CALLE REPUBLICA DE ARGENTINA	PLAZA REP. ARGENTINA	SUCU-AD	EL	501	AD 1.1.1 - REPÚBLICA DE ARGENTINA
DEL 012	AVDA. MANUEL VELAZQUEZ CABRERA	PLAZA CIUDAD DE JUSTICIA	SUNCRE-(d)	EL	7.745	SUNCRE-(d) 1.1.2 -CIUDAD DE LA JUSTICIA
DEL 013	REP. DE VENEZUELA	PLAZA DE LAS 91 VIVIENDAS	SUCU	EL	2.404	ADQUIR. AYTO. FREG FALTA FR 34266 Y 31643
DEL 014	REP. DE CUBA	PLAZA DE LAS 90 VIVIENDAS	SUCU	EL	1.948	C. AUTÓNOMA CANARIA
DEL 024	CALLE LA CRUZ	CASINO EL PORVENIR	SUNCRE	EL	1.035	SUNCRE 1.1.1 EL CASINO
DEL 027	AVDA. 1º DE MAYO	PLAZA DE LA PAZ	SUCU	EL	4.344	AYUNTAMIENTO
DEL 030	CALLE FERNANDEZ CASTAÑEYRA	PLAZA DE ESPAÑA	SUCU	EL	404	AYUNTAMIENTO
DEL 032	AVDA. REYES DE ESPAÑA	PLAZA DE LOS PARAGÜITAS (BAR)	SUCU	EL	1.542	AYUNTAMIENTO
DEL 035	CALLE SECUNDINO ALONSO	PLAZA DEL JUZGADO	SUCU	EL	1.723	AYUNTAMIENTO
DEL 039	AVDA. REYES DE ESPAÑA	PARQUE RADIO ECCA	SUCU	EL	2.398	AYUNTAMIENTO
DEL 041	C/JUAN TADEO CABRERA	PLAZA CENTRO COMERCIAL	SUCU-AD	EL	3.627	AD 1.1.2- C.C. ROTONDAS (CONVENIO)
DEL 043	CALLE DUERO	PLAZA TRASERA CENTRO COMERCIAL	SUCU-AD	EL	2.097	AD 1.1.2 C.C. ROTONDAS (CONVENIO)
DEL 044	AVDA. DE LA CONSTITUCIÓN	PARQUE DE LA CORNISA	SUCU-AD	EL	8.603	AUT. PORTUARIA, AD 1.1.4 Y AD 1.1.5 CORNISA
DS/CO	AVDA. DE LA CONSTITUCIÓN	LOCALES DE DOTACIÓN SOCIAL/TERCIARIO	SUCU-AD	S/CO	2.132	AD 1.1.4 - LA CORNISA-NORTE
EPRCO	AVDA. DE LA CONSTITUCIÓN	LOCALES EN PARQUE DE LA CORNISA	SUCU-AD	CO/T	1.820	AD 1.1.4 - LA CORNISA- NORTE
DS/CO	AVDA. DE LA CONSTITUCIÓN	LOCALES DE DOTACIÓN SOCIAL/TERCIARIO	SUCU-AD	S/CO	1.318	AD 1.1.5 - LA CORNISA-SUR
EPRCO	AVDA. DE LA CONSTITUCIÓN	LOCALES EN PARQUE DE LA CORNISA	SUCU-AD	CO/T	925	AD 1.1.5 - LA CORNISA-SUR
DEL 020	CALLE PRIMERO DE MAYO	PLAZA JUNTO A ROTONDA	SUCU-AD	EL	1.607	AD 1.1.6 - PRIMERO DE MAYO-NORTE
DEL 021	CALLE PRIMERO DE MAYO	PARKING JUNTO A CENTRO DE SALUD	SUCU-AD	EL/PARK	666	AD 1.1.7 - PRIMERO DE MAYO-CENTRO
DEL 022	CALLE PRIMERO DE MAYO	PLAZA	SUCU-AD	EL	442	AD 1.1.6 - PRIMERO DE MAYO-SUR
DEL 045	CALLE SIN DENOMINACIÓN	ESPACIO LIBRE PP-R1	SUSO	EL	5.605	R1

Este documento forma parte del expediente del Plan General de Ordenación de Puerto del Rosario, en relación a la aprobación definitiva del Plan Urbanístico de la COTMAC celebrada el 20/05/2015, aprobado por el Pleno de la Comisión de fecha 23 de mayo de 2016.

Fdo:
El secretario Acetal.
Juan Manuel Gutiérrez Padrón




TABLA DE ESPACIOS LIBRES, EQUIPAMIENTOS Y DOTACIONES

DEL 046	AVDA. DIEGO MILLER	ESPACIO LIBRE PP-R1	SUSO	EL	799	R1
DEL 047	E.L. ENTRE FCO MELIAN Y IES SAN DIEGO D	ESPACIO LIBRE PP-R1	SUSO	EL	10.046	R1
DEL 048	CALLE SIN DENOMINACIÓN	ESPACIO LIBRE PP-R1	SUSO	EL	4.358	R1
EGPPR 029	FERNÁNDEZ CASTAÑEYRA	ACTUAL AYUNTAMIENTO	SUCU	R	814	AYUNTAMIENTO
EQPRDF 054	CALLE ALMIRANTE LALLERMAND	RESIDENCIA MILITAR	SUCU	DF	1.508	MINISTERIO DE DEFENSA
EQPPAD 006	ALMIRANTE LALLEMAND	CASA DEL MAR	SUCU	AD	571	MINISTERIO DE EMPLEO Y SEGURIDAD SOCIAL
EQPPAD 018	AVDA. 1º DE MAYO	DELEGACIÓN HACIENDA	SUCU	AD	802	MINISTERIO HACIENDA
EQPPAD 023	PRIMERO DE MAYO	CENTRO SERVICIOS SOCIALES	SUCU	AD	169	AYUNTAMIENTO
EQPPAD 034	CALLE SECUNDINO ALONSO	EDIFICIO JUZGADOS	SUCU	AD	1.192	C. AUTÓNOMA CANARIA
EQPPAD 036	AVDA. DE LA CONSTITUCIÓN	RED DE MUSEOS	SUCU	AD	634	CABILDO
EQPPAD 037	AVDA. 1º DE MAYO	EDIFICIO SINDICATOS	SUCU	AD	349	SINDICATOS
EQPPAD 052	AVDA. DIEGO MILLER	EQUIPAMIENTO ADMINISTRATIVO	SUSO	AD	2.956	R1
EQPPAS 020	AVDA. 1º DE MAYO	CENTRO SALUD PTO. DEL ROSARIO I	SUCU	AS	1.918	C. AUTÓNOMA CANARIA
EQPPCU 015	CALLE RAMIRO DE MAEZTU	BIBLIOTECA MUNICIPAL	SUCU	CU	857	AYUNTAMIENTO
EQPPCU 016	CALLE RAMIRO DE MAEZTU	CASA DE LA CULTURA	SUCU	CU	757	AYUNTAMIENTO
EQPPCU 017	CALLE RAMIRO DE MAEZTU	AUDITORIO	SUCU	CU	1.121	CABILDO
EQPPCU 033	CALLE VIRGEN DEL ROSARIO	CASA MUSEO UNAMUNO	SUCU	CU	413	CABILDO
EQPPDF 005	CALLE ALMIRANTE LALLERMAND	RESIDENCIA OFICIALES	SUCU	DF	1.098	MINISTERIO DEFENSA
EQPPDF 010	c/ RUPERTO GONZÁLEZ NEGRÍN	COMANDANCIA DE MARINA	SUCU	DF	316	MINISTERIO DEFENSA
EQPPDP 026	CALLE SECUNDINO ALONSO	PABELLÓN OASIS	SUCU	DP	1.224	AYUNTAMIENTO
EQPPDP 028	AVDA. 1º DE MAYO	TERRERO DE LUCHA	SUCU	DP	767	AYUNTAMIENTO
EQPPDP 049	AVDA. DIEGO MILLER	ESTADIO FRANCISCO MELIÁN	SUSO	DP	22.444	R1
EQPPED 040	CALLE SECUNDINO ALONSO	ESCUELA OFICIAL DE IDIOMAS	SUCU	ED	719	C. AUTÓNOMA CANARIA
EQPPR 009	RUPERTO GONZÁLEZ NEGRÍN	OFICINA DE TURISMO Y ESCUELA MÚSICA	SUCU	R	707	CABILDO
EQPPR 042	CALLE DUERO	LOCALES C/ DUERO Y PARKING	SUCU-AD	AD/PARK	4.166	AD 1.1.2- C.C. ROTONDAS (CONVENIO)
EQPPS 038	JUAN TADEO CABRERA	HOGAR TERCERA EDAD	SUCU	ED	674	AYUNTAMIENTO
EQPPS 050	AVDA. DIEGO MILLER	PARCELA NORTE DEL FCO. MELIAN	SUSO	S	3.177	R1
EQPRAS	AVDA. 1º DE MAYO	CLÍNICA PARQUE	SUCU	AS	409	PRIVADO
EQPRCO	AVDA. DE LA CONSTITUCIÓN	CENTRO COMERCIAL LAS ROTONDAS	SUCU-AD	CO	9.941	PRIVADO- AD 1.1.2- C.C. ROTONDAS (CONVENIO)
EQPRCU	CALLE TENIENTE DURAN	CINE	SUCU	CU	556	PRIVADO
EQPRCO	CALLE SECUNDINO ALONSO	OFICINAS MUNICIPALES Y COMERCIAL	SUCU	CO/T	614	PRIVADO
EQPRSP	C/JUAN TADEO CABRERA	GASOLINERA	SUCU	SP	968	PRIVADO
EQPRCO	c/ SECUNDINO ALONSO	EDIFICIO DE OFICINAS Y LOCALES	SUCU	CO/T	979	PRIVADO
EQPRED	CALLE CANDELARIA DEL CASTILLO	COLEGIO SAGRADO CORAZÓN	SUCU	ED	9.360	PRIVADO

Este documento forma parte del expediente del Plan General de Ordenación de Puerto del Rosario, en relación a la aprobación definitiva del Plan Urbanístico de acuerdo de la COTMAC celebrada el 20/05/2015, aprobado por el Pleno de la Comisión de fecha 23 de mayo de 2016.

Fdo:
El secretario Acetal.
Juan Manuel Gutiérrez Padrón




TABLA DE ESPACIOS LIBRES, EQUIPAMIENTOS Y DOTACIONES

EQPRS	AVDA. 1º DE MAYO	CASA PARROQUIAL	SUCU	S	1.032	DIÓCESIS CANARIAS
EQPRS	AVDA. 1º DE MAYO	IGLESIA Nª SRA. DEL ROSARIO	SUCU	S	535	DIÓCESIS CANARIAS
EQPREL	AVDA. 1º DE MAYO	PLAZA Nª SRA. DEL ROSARIO	SUCU	EL	2.460	DIÓCESIS CANARIAS
EQPRS	AVDA. DE LA CONSTITUCIÓN	CRUZ ROJA	SUCU	S	878	PRIVADO
EQPRS	CALLE LA CRUZ	CASINO EL PORVENIR	SUNCRE	PR-S	4.261	PRIVADO-SUNCRE 1.1.4 EL CASINO
EQPRSP	PRIMERO DE MAYO	EDIFICIO CENTRAL. DE TELEFÓNICA	SUCU	SP	505	PRIVADO MOVISTAR
EQPRCO/T	PRIMERO DE MAYO	CENTRO COMERCIAL Y DE OCIO	SUCU-AD	CO/T	2.084	PRIVADO- AD 1.1.3- CENTRO
EL	PARQUE BARRANCO PILÓN	PARQUE BARRANCO PILÓN	SUSO	EL	70.660	R1
DSP	PARQUE BARRANCO PILÓN	ESTACIÓN DE AUTOBUSES	SUSO	SP	4.461	CABILDO INSULAR
EQPR/TERCIARIO	AVDA 1º DE MAYO/RAMIRO DE MAEZTU	EDIFICIO DE TELEFÓNICA	SUCU	T	505	PRIVADO-TELEFÓNICA DE ESPAÑA SAU
A.O.U. 1.1 ZONA CENTRO			TOTAL		272.140	

Este documento forma parte del expediente del Plan General de Ordenación de Puerto del Rosario, en relación a la aprobación definitiva del Plan Urbanístico de Puerto del Rosario, acuerdo de la COTMAC celebrada el 20/05/2015, aprobado por el Pleno de la Comisión de fecha 23 de mayo de 2016.

Fdo:
El secretario Acetal.
Juan Manuel Gutiérrez Padrón




TABLA DE ESPACIOS LIBRES, EQUIPAMIENTOS Y DOTACIONES

AREA DE ORDENACIÓN URBANÍSTICA - A.O.U. 1.2 EL CHARCO

Código	Situación	Denominación	Clase/Categ.	Uso.	Superficie	Titular
D-EL 001	Calle ALFONSO XIII	ESPACIO LIBRE R2	SUCU	EL	2.254	AYUNTAMIENTO (R2)
D-EL 002	Calle ALFONSO XIII	ESPACIO LIBRE R2	SUCU	EL	2.636	AYUNTAMIENTO (R2)
D-EL 003	Calle LOS SALINEROS	ESPACIO LIBRE R2	SUCU	EL	936	AYUNTAMIENTO (R2)
D-EL 004	Calle LOS SALINEROS	ESPACIO LIBRE R2	SUCU	EL	934	AYUNTAMIENTO (R2)
D-EL 005	Calle LOS SALINEROS	ESPACIO LIBRE R2	SUCU	EL	934	AYUNTAMIENTO (R2)
D-EL 006	Calle MANUEL VELÁZQUEZ CABRERA	ESPACIO LIBRE R2	SUCU	EL	2.873	AYUNTAMIENTO (R2)
D-EL 007	Calle MANUEL VELÁZQUEZ CABRERA	ESPACIO LIBRE R2	SUCU	EL	2.749	AYUNTAMIENTO (R2)
D-EL 008	ROTONDA C/ BARQUILLO	ESPACIO LIBRE R2	SUCU	EL	1.015	AYUNTAMIENTO (R2)
D-EL 009	Calle REYES CATÓLICOS	ESPACIO LIBRE R2	SUCU	EL	934	AYUNTAMIENTO (R2)
D-EL 010	Calle REYES CATÓLICOS	ESPACIO LIBRE R2	SUCU	EL	934	AYUNTAMIENTO (R2)
D-EL 011	Calle REYES CATÓLICOS	ESPACIO LIBRE R2	SUCU	EL	934	AYUNTAMIENTO (R2)
D-EL 012	Calle CANTADOR MANUEL NAVARRO	ESPACIO LIBRE R2	SUCU	EL	9.896	AYUNTAMIENTO (R2)
EQ-PP-DP 013	Calle CANTADOR MANUEL NAVARRO	ESPACIO LIBRE R2	SUCU	DP	6.166	AYUNTAMIENTO (R2)
EQ-PP-AS 014	Calle CANTADOR MANUEL NAVARRO	ESPACIO LIBRE R2	SUCU	AS	3.940	AYUNTAMIENTO
D-ED 015	Calle CANTADOR MANUEL NAVARRO	ESPACIO LIBRE R2	SUCU	ED	10.050	AYUNTAMIENTO (R2)
D-ED 016	Calle LOUIS BRAILLE	CEIP SAN JOSÉ DE CALASANZ	SUCU	ED	10.000	AYUNTAMIENTO
D-ED 017	Calle 1º DE MAYO	PARQUIN MILLARES CARLÓ	SUNCU	SP	5.701	CABILDO - SUNCU 1.2.1 ROSA DEL INGLES
D-EL 018	Calle VIRIATO ESQ LA PESCA	PARQUE	SUCU	EL	390	AYUNTAMIENTO
EQ-PR	Calle LA PESCA	PARQUE	SUCU	EL	1.135	PRIVADO
EQ-PPR 019	Calle COMANDANTE DIAZ TRAYTER	EDIFICIO COLORINES	SUCU	RS	2.140	AYUNTAMIENTO
A.D.	Calle CISNEROS	ACTUACION DE DOTACIÓN	SUCU-AD	AD	7.217	AD CISNEROS 1.2.1
EQ-PP 020	Calle ALMIRANTE LALLERMAND	CENTRO CIUDADANO EL CHARCO	SUCU	S	2.320	AYUNTAMIENTO
EQ-PP 021	Calle ALMIRANTE LALLERMAND	PARQUE INFANTIL EL CHARCO	SUCU	EL	983	PTE. PERMUTA DIÓCESIS CANARIAS
D-EL 022	Calle TOMAS MORALES	HORNOS DEL CHARCO	SUCU	EL	44.615	AYUNTAMIENTO
EQ-PP-DP 023	Calle MANUAL VELÁZQUEZ CABRERA	CANCHAS POLIDEPORTIVAS DEL CHARCO	SUNCU	DP	6.229	AYUNTAMIENTO Y PARTE PRIVADA
D-EL 024	Calle VIRIATO	ESPACIO LIBRE VIRIATO	SUCU	EL	807	AYUNTAMIENTO
D-EL 025	Calle GRAN CAPITAN	PARQUE LOS HORMIGAS	SUCU	EL	11.049	AYUNTAMIENTO
D-ED	Calle FOTOGRAFO HERRERA	PARQUE LOS HORMIGAS	SUCU	ED	1.068	AYUNTAMIENTO
D-EL 026	Calle ALFONSO XIII	JARDÍN DE LA MUJER	SUCU	EL	1.715	AYUNTAMIENTO
D-VP 027	Calle ALMIRANTE LALLERMAND	GRUPO DE VIVIENDAS	SUCU	RESIDEI	4.159	CAC

TABLA DE ESPACIOS LIBRES, EQUIPAMIENTOS Y DOTACIONES

EQ-PR-S	Calle ALMIRANTE LALLERMAND	C. D. HERBANIA	SUCU	S	1.460	PRIVADO
EQ-PP-CU 028	Calle ALMIRANTE LALLERMAND	SALA DE EXPOSICIONES "JUAN ISMAEL"	SUCU	CU	720	CABILDO
D-EL 029	Calle CISNEROS	ESPACIO LIBRE	SUCU AD-(d)	EL	1.265	AD-(d) 1.2.1 CISNEROS
D-EL 030	Calle GRAN CAPITAN	ESPACIO LIBRE	SUNCU	EL	10.149	SUNCU 1.2.1. ROSITA DEL INGLÉS-ESTE
D-EL 031	HORNOS DEL CHARCO	ESPACIO LIBRE	SUNCU	EL	25.564	SUNCU 1.2.2. HORNOS DEL CHARCO
EQ-PPR-CO	HORNOS DEL CHARCO	TERCIARIO	SUNCU	CO	3.511	SUNCU 1.2.2. HORNOS DEL CHARCO
D-EL 032	GAVIA DE LOS HORMIGA	ESPACIO LIBRE	SUNCU	EL	5.607	SUNCU 1.2.3. GAVIA DE LOS HORMIGA
EQ-PPR-S	GAVIA DE LOS HORMIGA	EQUIP. SOCIAL: DIÓCESIS DE CANARIAS	SUNCU	S	1.000	SUNCU 1.2.3. GAVIA DE LOS HORMIGA
D-EL 033	Calle GRAN CAPITAN	ESPACIO LIBRE	SUNCU	EL	4.584	SUNCU 1.2.4. ROSITA DEL INGLÉS-OESTE
D-SP	Calle PRIMERO DE MAYO	APARCAMIENTO	SUNCU	SP	1.831	SUNCU 1.2.4. ROSITA DEL INGLÉS-OESTE
D-ED-007	Calle PRIMERO DE MAYO	EDUCATIVO	SUNCU	ED	4.052	SUNCU 1.2.4. ROSITA DEL INGLÉS-OESTE
EQ-PP-S	Avda. MANUEL VELÁZQUEZ	DOTACIONAL-SOCIAL	SUNCU	S	1.032	SUNCU 1.2.4. ROSITA DEL INGLÉS-OESTE
EQ-PPR-SP	Calle ALMIRANTE LALLERMAND	GASOLINERA GIL -PCAN	SUCU	SP	1.521	PRIVADO
EQ-PPR-SP	Calle CISNEROS	GASOLINERA DISA	SUCU	SP	900	PRIVADO
A.O.U. 1.2 EL CHARCO			TOTAL		209.909	

Este documento forma parte del expediente del Plan General de Ordenación de Puerto del Rosario, en relación a la aprobación definitiva del Plan Urbanístico de Puerto del Rosario, de acuerdo de la COTMAC celebrada el 20/05/2015, aprobado por el Pleno de la Comisión de fecha 23 de mayo de 2016.

Fdo:
El secretario Acetal,
Juan Manuel Gutiérrez Padrón




TABLA DE ESPACIOS LIBRES, EQUIPAMIENTOS Y DOTACIONES

AREA DE ORDENACIÓN URBANÍSTICA - A.O.U. 1.3 LAS SALINAS

Código	Situación	Denominación	Clase/Categ.	Uso.	Superficie	Titular
EQ-PR -T/CO	Calle EL CORREDERA	CENTRAL LAS SALINAS	SUNCRE-P	CO	58.922	SUNCRE-P 1.3.1 UNELCO ENDESA
D-SP 001	Calle EL CORREDERA	FARO DEL CHARCO	SUCU	SP	488	AUTORIDAD PORTUARIA
D-EL 002	Calle EL CORREDERA	ESPACIO LIBRE	SUNCRE-P	EL	5.940	SUNCRE-P 1.3.1 UNELCO ENDESA
EQ-PR -T/CO	Calle EL CORREDERA	TERCIARIO	SUNCRE-P	CO	2.330	SUNCRE-P 1.3.1 UNELCO ENDESA
D-EL 003	Calle EL CORREDERA	ESPACIO LIBRE	SUNCU	EL	2.842	SUNCU 1.3.1. LAS SALINAS
A.O.U. 1.3 LAS SALINAS			TOTAL		70.522	

Este documento forma parte del expediente del Plan General de Ordenación de Puerto del Rosario, en relación a la aprobación definitiva del Plan Urbanístico de Puerto del Rosario, acuerdo de la COTMAC celebrada el 20/05/2015, aprobado por el Pleno Municipal de fecha 23 de mayo de 2016.

Fdo:
El secretario Acetal.
Juan Manuel Gutiérrez Padrón




TABLA DE ESPACIOS LIBRES, EQUIPAMIENTOS Y DOTACIONES

AREA DE ORDENACIÓN URBANÍSTICA - A.O.U. 1.4 FABELO ALTO

Código	Situación	Denominación	Clase/Categ.	Uso.	Superficie	Titular
EQ-PP-DP 001	Calle MARÍA ESTRADA	CANCHA DE DEPORTES FABELO	SUCU	DP	2.845	AYUNTAMIENTO
D-EL 002	Calle VASCONGADAS	PLAZA DEL FABELO	SUCU	EL	1.640	AYUNTAMIENTO
EQ-PP-S 003	Calle VASCONGADAS	LOCAL SOCIAL	SUCU	S	318	AYUNTAMIENTO
EQ-PP-DP 004	Calle VASCONGADAS	CANCHA DE FUTBOL SALA DESCUBIERTA	SUCU	DP	1.874	AYUNTAMIENTO
EQ-PR-S	Calle VASCONGADAS	IGLESIA DE FABELO	SUCU	S	421	DIÓCESIS CANARIAS
D-ED 005	Calle JACINTO BENAVENTE	CEIP PABLO NERUDA	SUCU	ED	10.936	AYUNTAMIENTO
D-EL 006	Calle TENESOR	PARQUE PABLO NERUDA	SUCU	EL	5.681	AYUNTAMIENTO
EQ-PP 007	Calle SEVERO OCHOA	CENTRO CIUDADANO FABELO	SUCU	S	5.146	PRIVADO
D-EL 008	Calle GAMBUESA	ESPACIO LIBRE FABELO	SUCU	EL	2.271	PENDIENTE ACREDITACION/AYUNTAMIENTO
EQ-PP POSIBLE CANJE	Calle GAMBUESA	PARCELA MUNICIPAL	SUCU	RESERVA	636	AYUNTAMIENTO (POSIBLE USO LUCRATIVO)F. REG. 15478, 15479, 15482
D-EL 009	Calle GAMBUESA	ESPACIO LIBRE FABELO	SUCU	EL	1.260	AYUNTAMIENTO FREG. 15476/15477
D-EL 010	Calle ANTONIO ESPINOSA	AREA INSTITUCIONAL JUAN DE BETHENCOURT	SUCU	EL	2.115	CABILDO
D-EL 011	Calle ANTONIO ESPINOSA	AREA INSTITUCIONAL JUAN DE BETHENCOURT	SUCU	EL	1.014	CABILDO
D-EL 012	Calle ANTONIO ESPINOSA	AREA INSTITUCIONAL JUAN DE BETHENCOURT	SUCU	EL	1.572	CABILDO
EQ-PP-AD 013	Calle JUAN DE BETHENCOURT	AREA INSTITUCIONAL JUAN DE BETHENCOURT	SUCU	AD	5.934	CABILDO
EQ-PP-AD 014	Calle JUAN DE BETHENCOURT	AREA INSTITUCIONAL JUAN DE BETHENCOURT	SUCU	AD	476	CABILDO
EQ-PP-AD 015	Calle JUAN DE BETHENCOURT	AREA INSTITUCIONAL JUAN DE BETHENCOURT	SUCU	AD	2.367	CABILDO
EQ-PP-AD 016	Calle JUAN DE BETHENCOURT	AREA INSTITUCIONAL JUAN DE BETHENCOURT	SUCU	AD	1.327	CABILDO
D-EL 017	Calle JUAN DE BETHENCOURT	PARQUE ARCHIVO INSULAR	SUCU	EL	4.457	CABILDO
D-ED 018	Calle LOS SABANDEÑOS	CEO PUERTO CABRAS	SUCU	ED	8.072	AYUNTAMIENTO
D-ED 019	Calle LOS SABANDEÑOS	IES PUERTO CABRAS	SUCU	ED	20.652	CABILDO
EQ-PP-AS 020	CALLE SIN DENOMINACIÓN	CENTRO DISCAPACITADOS	SUCU	AS	10.726	CABILDO
D-EL 021	CALLE SIN DENOMINACIÓN	ESPACIO LIBRE	SUCU	EL	13.940	CABILDO

Este documento forma parte del expediente del Plan General de Ordenación de Puerto del Rosario, en relación a la aprobación definitiva del Plan Urbanístico de acuerdo de la COTMAC celebrada el 20/05/2015, aprobado por el Pleno de Ordenación de fecha 23 de mayo de 2016.

Fdo:
El secretario Acetal.
Juan Manuel Gutiérrez Padrón




TABLA DE ESPACIOS LIBRES, EQUIPAMIENTOS Y DOTACIONES

D-EL 021	Calle BEETHOVEN	CALLE SIN DENOMINACIÓN	SUNCU	EL	2.278	PRIVADO - SUNCU 1.4.1 SABANDEÑOS
EQ-PP-DP 022	Calle BEETHOVEN	PABELLON DEPORTIVO CUBIERTO	SUNCU	DP	5.262	CABILDO - SUNCU 1.4.1 SABANDEÑOS
D-EL 023	Calle LOS SABANDEÑOS	ESPACIO LIBRE	SUNCRE	EL	2.564	SUNCRE 1.4.1. ROSA DE MARCIAL
D-ED 024	Calle LOS SABANDEÑOS	EDUCATIVO ROSA DE MARCIAL	SUNCRE	ED	2.089	SUNCRE 1.4.1. ROSA DE MARCIAL
D-EL 025	CALLE SIN DENOMINACIÓN	ESPACIO LIBRE	SUNCRE	EL	5.589	SUNCRE 1.4.1. ROSA DE MARCIAL
EQ-PPR-S 026	CALLE SIN DENOMINACIÓN	RESERVA	SUNCRE	RS	3.145	SUNCRE 1.4.1. ROSA DE MARCIAL
D-EL 027	ESQ. AVDA. JUAN BETHENCOUR Y C/ SIN DENOMINACIÓN	ESPACIO LIBRE	SUNCU	EL	745	SUNCU 1.4.1. SABANDEÑOS
D-EL 028	ESQ. CALLES SABANDEÑOS Y ARAGÓN	ESPACIO LIBRE	SUNCU	EL	2.823	SUNCU 1.4.1. SABANDEÑOS
D-EL 029	CALLE GAMBUESA	ESPACIO LIBRE	SUNCU	EL	4.560	SUNCU 1.4.1. SABANDEÑOS
D-EL 030	ESQ. AVDA. JUAN BETHENCOUR Y CALLE GAMBUESA	ESPACIO LIBRE	SUNCU	EL	3.364	SUNCU 1.4.1. SABANDEÑOS
D-EL 031	Calle BEETHOVEN	ESPACIO LIBRE	SUNCU	EL	2.164	SUNCU 1.4.2.BEETHOVEN
EQ-PP-PR-S-E3	Calle BEETHOVEN	RESERVA	SUNCU	RS	332	SUNCU 1.4.2.BEETHOVEN
D-EL 032	ESQ. AVDA. JUAN DE BETHENCOUR Y C/ SIN DENOMINACIÓN	ESPACIO LIBRE	SUNCU	EL	8.010	SUNCU-(d) 1.4.3. SUERTE DE DON FELIPE
D-ED 033	AVDA. JUAN DE BETHENCOUR	EDUCATIVO CIFP	SUNCU	ED	4.308	SUNCU-(d) 1.4.3. SUERTE DE DON FELIPE
EQ-PR-T/CO	CALLE SABANDEÑOS	TERCIARIO	SUNCU	CO	13.030	SUNCU-(d) 1.4.3. SUERTE DE DON FELIPE
EQ-PP-AD 034	Calle SEVERO OCHOA	AREA INSTITUCIONAL JUAN DE BETHENCOURT	SUCU	AD	600	MINISTERIO EMPLEO Y SEGURIDAD SOCIAL
A.O.U. 1.4 FABELO ALTO					TOTAL	166.543

TABLA DE ESPACIOS LIBRES, EQUIPAMIENTOS Y DOTACIONES

AREA DE ORDENACIÓN URBANÍSTICA - A.O.U. 1.5 FABELO BAJO

Código	Situación	Denominación	Clase/Categ.	Uso.	Superficie	Titular
D-EL 001	Calle LEÓN Y CASTILLO	PARQUE RAFAEL PAEZ	SUCU	EL	1.157	AYUNTAMIENTO
D-EL 002	Calle LEÓN Y CASTILLO	JARDIN VECINAL-ISLETA	SUCU	EL	281	AYUNTAMIENTO
D-EL 003	Calle LEÓN Y CASTILLO	PARQUE "SUPERMERCADO RITA"	SUCU	EL	316	AYUNTAMIENTO
D-ED 004	Calle GOMERA	CEIP PUERTO DEL ROSARIO	SUCU	ED	9.618	C. AUTONOMA DE CANARIAS
D-EL 005	Calle JUAN DE BETHENCOURT	AD-d 1.5.1 JUAN DE BETHENCOURT	SUCU-AD	EL	1.644	A.D-(d) 1.5.1 JUAN DE BETHENCOURT
D-ED 006	Calle GRAN CANARIA	IES PUERTO DEL ROSARIO	SUCU	ED	11.436	C. AUTONOMA DE CANARIAS
D-EL 007	Calle TENERIFE	BULEVAR 7 GAVIAS	SUCU	EL	2.041	AYUNTAMIENTO
EQ-PP-AD 008	Calle TENERIFE	OF. PLEC/DESARROLLO LOCAL	SUCU	AD	499	AYUNTAMIENTO
EQ-PP-R 009	Calle TENERIFE		SUCU	RESERVA	1.067	CABILDO F.R.4829
D-EL 010	Calle GRAN CANARIA		SUCU	EL	5.366	PRIVADO SENT. PATA CABRA
EQ-PP-R 011	Calle TENERIFE	BORATORIO INSULAR Y BOMBEROS	SUCU	RESERVA	1.491	AYUNTAMIENTO
EQ-PR	AVDA. JUAN DE BETHENCOURT	CENTRO COMERCIAL	SUCU	CO		PRIVADO
D-EL 012	CALLE GRAN CANARIA	A. D. GARAN CANARIA	SUCU-AD	EL	776	AD 1.5.2 FABELO BAJO
A.O.U. 1.5 FABELO BAJO			TOTAL		35.692	

Este documento forma parte del expediente del Plan General de Ordenación de Puerto del Rosario, en relación a la aprobación definitiva del Plan Urbanístico de acuerdo de la COTMAC celebrada el 20/05/2015, aprobado por el Pleno de Ordenación de fecha 23 de mayo de 2016.

Fdo:
El secretario Acetal,
Juan Manuel Gutiérrez Padrón




TABLA DE ESPACIOS LIBRES, EQUIPAMIENTOS Y DOTACIONES

AREA DE ORDENACIÓN URBANÍSTICA - A.O.U. 1.6 LA CHARCA

Código	Situación	Denominación	Clase/Categ.	Uso.	Superficie	Titular
D-AS 001	Calle SECUNDINO DELGADO	CENTRO DE SALUD PUERTO DEL ROSARIO II	SUCU	AS	3.164	CAC
EQ-PP-SP 002	Calle JUAN DE BETHENCOURT	APARCAMIENTO	SUCU	SP	10.467	CABILDO
EQ-PP-S 003	Calle PRESIDENTE SANTIAGO HORMIGA	CENTRO SOCIAL LA CHARCA	SUCU	SP	1.963	AYUNTAMIENTO
EQ-PPR 004	Calle PRESIDENTE SALVADOR ALLENDE		SUCU	RESERVA	522	AYUNTAMIENTO
D-EL 005	Calle JUAN DE BETHENCOURT		SUCU	EL	1.083	PRIVADO (EN JUICIO)
D-EL 006	Calle PROFESORA MARI LUZ SAAVEDRA		SUCU	EL	340	AYUNTAMIENTO
D-EL 007	Calle PROFESORA MARI LUZ SAAVEDRA		SUCU	EL	133	AYUNTAMIENTO
EQ-PR	Calle ALCALDE MANUEL ORAMAS		SUCU	EQ-PR	950	PRIVADO
EQ-PR	Calle PRESIDENTE SALVADOR ALLENDE		SUCU	EQ-PR	978	PRIVADO
EQ-PPR-SP	Avda. JUAN DE BETHENCOURT	GASOLINERA CEPSA	SUCU	SP	665	PRIVADO
D-EL	LA CHARCA	SUSNO R3	SUSNO	EL	30.000	SUSNO R3
D	LA CHARCA	SUSNO R3	SUSNO	D	16.000	SUSNO R3
EQ	LA CHARCA	SUSNO R3	SUSNO	EQ	20.728	SUSNO R3
D-EL	ROSA DE DON VITORIANO	SUSNO R8	SUSNO	EL	24.000	SUSNO R8
D	ROSA DE DON VITORIANO	SUSNO R8	SUSNO	D	13.500	SUSNO R8
EQ	ROSA DE DON VITORIANO	SUSNO R8	SUSNO	EQ	11.930	SUSNO R8
A.O.U. 1.6 LA CHARCA			TOTAL		136.423	

Este documento forma parte del expediente del Plan General de Ordenación de Puerto del Rosario, en relación a la aprobación definitiva del Plan Urbanístico de acuerdo de la COTMAC celebrada el 20/05/2015, aprobado por el Pleno de la Comisión de fecha 23 de mayo de 2016.

Fdo:
El secretario Acetal.
Juan Manuel Gutiérrez Padrón




TABLA DE ESPACIOS LIBRES, EQUIPAMIENTOS Y DOTACIONES

AREA DE ORDENACIÓN URBANÍSTICA - A.O.U. 1.7 MAJADA MARCIAL

Código	Situación	Denominación	Clase/Categ.	Uso	Superficie	Titular
D-ED 001	Calle LOS CAMELLEROS	CENTRO INTEGRADO FP	SUCU	ED	7.	C. AUTONOMA CANARIA
D-ED 002	Calle LOS CAMELLEROS	CEIP FRANCISCO NAVARRO ARTILES.	SUCU	ED	4.621	C. AUTONOMA CANARIA
D-ED 003	Calle LOS CAMELLEROS		SUCU	ED	4.199	AYUNTAMIENTO
EQ-PP-DP 004	Calle LOS CAMELLEROS		SUCU	DP	9.446	AYUNTAMIENTO
D-ED 005	Calle LOS CAMELLEROS	GUARDERÍA MAJADA MARCIAL	SUCU	ED	2.448	AYUNTAMIENTO
D-EL 006	Calle LOS CAMELLEROS		SUCU	EL	4.196	AYUNTAMIENTO
D-EL 007	Calle LOS CAMELLEROS	PARQUE MAJADA MARCIAL	SUCU	EL	7.641	AYUNTAMIENTO
D-EL 008	Calle 1º DE MAYO		SUCU	EL	1.080	F. REG. 22231 22232 AYUNTAMIENTO
EQ-PR-S 009	Calle LAS ALFARERAS	IGLESIA	SUCU	S	1.000	DIÓCESIS CANARIAS PRIVADO
EL-PR 010	Calle LAS ALFARERAS	ZONA VERDE	SUCU	EL	3.500	DIÓCESIS CANARIAS PRIVADO
D-EL 011	Calle 1º DE MAYO	LOS PAREDONES	SUNCU	EL	1.065	SUNCU 1.7.1 PAREDONES
D-EL 012	Calle 1º DE MAYO	LOS PAREDONES	SUNCU	EL	514	SUNCU 1.7.1 PAREDONES
D-EL 013	Calle ALCALDES MAYORES	MAJADA MARCIAL SUR	SUNCU	EL	1.341	SUNCU 1.7.2 MAJADA DE MARCIAL SUR
D-CO 014	Calle ALCALDES MAYORES	MAJADA MARCIAL SUR	SUNCU	CO	1.319	SUNCU 1.7.2 MAJADA DE MARCIAL SUR
A.O.U. 1.7 MAJADA MARCIAL TOTAL					42.370	

TABLA DE ESPACIOS LIBRES, EQUIPAMIENTOS Y DOTACIONES

AREA DE ORDENACIÓN URBANÍSTICA - A.O.U. 1.8 BUENA VISTA

Código	Situación	Denominación	Clase/Categ.	Uso.	Superficie	Titular
D-EL 001	Calle DULCINEA		SUCU	EL	969	AYUNTAMIENTO
EQ-DP 002	Calle DON QUIJOTE		SUCU	DP	733	AYUNTAMIENTO
D-EL 003	Calle DULCINEA		SUCU	EL	619	AYUNTAMIENTO
D-EL 004	Calle LEÓN Y CASTILLO	PARQUE DE LAS AMÉRICAS	SUCU	EL	3.134	AYUNTAMIENTO
D-EL 005	Calle ROCINANTE	PARQUE FERNANDO SAGASETA	SUCU	EL	1.278	AYUNTAMIENTO
D-EL 006	Calle TENESOR	PARCELA M1	SUCU-AD	EL	3.492	AD-(d) 1.8.1 TENESOR
D-EL 007	Calle GRECO	PARCELA M5	SUCU-AD	EL	1.564	AD-(d) 1.8.1 TENESOR
EQ-PR-CO 08	Calle TENESOR	PARCELA M2	SUCU-AD	EQ-CO	611	AD-(d) 1.8.1 TENESOR
D-EL 009	Calle GRECO		SUCU-AD	EL	850	AD 1.8.2 GRECO
EQ-PR 010	Calle DON QUIJOTE	PARCELA M2	SUCU-AD	EQ-PR	726	AD 1.8.2 GRECO
D-EL 011	Calle DULCINEA		SUCU-AD	EL	3.050	AD 1.8.3 DULCINEA
EQ-CO 012	Calle ANTIGUA		SUCU-AD	EQ-CO	1.582	AD 1.8.3 DULCINEA
D-S 013	Calle GOYA	CENTRO CIUDADANO BUENAVISTA	SUNCU	S	2.020	SUNCU 1.8.1 GOYA
D-EL 014	Carretera a Antigua FV20	GOYA	SUNCU	EL	7.304	SUNCU 1.8.1 GOYA
A.O.U. 1.8 BUENA VISTA			TOTAL		27.932	

TABLA DE ESPACIOS LIBRES, EQUIPAMIENTOS Y DOTACIONES

AREA DE ORDENACIÓN URBANÍSTICA - A.O.U. 1.9 ROSA VILA

Código	Situación	Denominación	Clase/Categ.	Uso	Superficie	Titular
D-EL 001	CALLE COTO	ZONA VERDE ROSA VILA	SUCU	EL	19.491	AYUNTAMIENTO
D-EL 002	CALLE ROSAS MAJORERAS	ZONA VERDE ROSA VILA	SUCU	EL	1.671	AYUNTAMIENTO
D-EL 003	CALLE TINOJAY	ZONA VERDE ROSA VILA	SUCU	EL	8.002	AYUNTAMIENTO
D-EL 004	CALLE ROSAS MAJORERAS	ZONA VERDE ROSA VILA	SUCU	EL	1.335	AYUNTAMIENTO
D-EL 005	CALLE EL COMBRILLO	ZONA VERDE ROSA VILA	SUCU	EL	3.533	AYUNTAMIENTO
EQ-PP-AS 006	CALLE ROSAS MAJORERAS	CENTRO ALTHEIMER	SUCU	AS	1.345	POBL. CABILDO?
D-ED 007	CALLE ROSAS MAJORERAS	EDUCATIVO ROSA VILA	SUCU	ED	11.248	AYUNTAMIENTO
EQ-PP-R 008	AVDA. ROSA VILA		SUCU	RESERVA	1.645	AYUNTAMIENTO
EQ-PP-CO	CALLE EL COMBRILLO	PARCELA M9	SUCU	CO	600	PRIVADO
EQ-PR-CO	CALLE ROSAS MAJORERAS	PARCELA M2	SUCU	CO	4.599	PRIVADO
EQ-PR-CO	CALLE ROSAS MAJORERAS	PARCELA M23	SUCU	CO	2.486	PRIVADO
EQ-PP-DP 009	CALLE ROSAS MAJORERAS		SUCU	DP	4.627	AYUNTAMIENTO
EQ-QPP-DP 010	CALLE ROSAS MAJORERAS		SUCU	DP	2.554	AYUNTAMIENTO
EQ-PP-S 011	CALLE ROSAS MAJORERAS		SUCU	S	1.092	AYUNTAMIENTO
D-EL	ROSA VILA	SUSNO R10	SUSNO	EL	24.300	SUSNO R10
D	ROSA VILA	SUSNO R10	SUSNO	D	8.700	SUSNO R10
EQ	ROSA VILA	SUSNO R10	SUSNO	EQ	8.107	SUSNO R10
D-EL-SG	SG-EL 1.9.030	PARQUE PALMERAL ROSA VILA	SUCU	EL	16.760	AYUNTAMIENTO.
A.O.U. 1.9 ROSA VILA			TOTAL		122.095	

Este documento forma parte del expediente del Plan General de Ordenación de Puerto del Rosario, en relación a la aprobación definitiva del Plan Urbanístico de acuerdo de la COTMAC celebrada el 20/05/2015, aprobado por el Pleno de la Comisión de fecha 23 de mayo de 2016.

Fdo:
El secretario Acetal.
Juan Manuel Gutiérrez Padrón




TABLA DE ESPACIOS LIBRES, EQUIPAMIENTOS Y DOTACIONES

AREA DE ORDENACIÓN URBANÍSTICA - A.O.U. 1.10 RISCO PRIETO

Código	Situación	Denominación	Clase/Categ.	Uso	Superficie	Titular
D-EL 001	BARRANCO	PARQUE BARRANCO TAIFA	SUCU	EL	15.851	AYUNTAMIENTO
D EL 002	Calle EL TELAR	ZONA VERDE	SUCU	EL	5.394	AYUNTAMIENTO
D-EL 003	Calle EL TELAR	ZONA VERDE	SUCU	EL	1.883	AYUNTAMIENTO
EQ-PPR 004	Calle LA TENERÍA	EQUIP. BARRANCO NEGRÍN	SUCU	R	3.880	AYUNTAMIENTO
D-EL 005	Calle EL TELAR	ZONA VERDE	SUNCU	EL	5.476	SUNCU 1.10.1 RISCO PRIETO
EQ-PP 006	Calle EL TELAR	ZONA COMERCIAL	SUNCU	CO	484	SUNCU 1.10.1 RISCO PRIETO
SG-EL-1.10.25	Calle EL HUSILLO	PARQUE RISCO PRIETO	SUSO	EL	9.235	SUSO PR-TE/I 1 BARRANCO NEGRÍN
D-EL	Calle EL HUSILLO	ZONA VERDE	SUSO	EL	18.404	SUSO PR-TE/I 1 BARRANCO NEGRÍN
A.O.U. 1.10 RISCO PRIETO			TOTAL		60.607	

Este documento forma parte del expediente del Plan General de Ordenación de Puerto del Rosario, en relación a la aprobación definitiva del Plan Urbanístico de acuerdo de la COTMAC celebrada el 20/05/2015, aprobado por el Pleno de la Comisión de fecha 23 de mayo de 2016.

Fdo:
El secretario Acetal,
Juan Manuel Gutiérrez Padrón




TABLA DE ESPACIOS LIBRES, EQUIPAMIENTOS Y DOTACIONES

AREA DE ORDENACIÓN URBANÍSTICA - A.O.U. 1.11 LA CAÑADA

Código	Situación	Denominación	Clase/Categ.	Uso	Superficie	Titular
D-EL	LA CAÑADA	SUSNO R5	SUSNO	EL	25.600	SUSNO R5
D	LA CAÑADA	SUSNO R5	SUSNO	D	16.000	SUSNO R5
EQ	LA CAÑADA	SUSNO R5	SUSNO	EQ	12.584	SUSNO R5
A.O.U. 1.11 LA CAÑADA			TOTAL		54.184	

Este documento forma parte del expediente del Plan General de Ordenación de Puerto del Rosario, en relación a la aprobación definitiva del Plan Urbanístico de acuerdo de la COTMAC celebrada el 20/05/2015, aprobado por el Pleno Municipal de fecha 23 de mayo de 2016.

Fdo:
El secretario Acctal.
Juan Manuel Gutiérrez Padrón




TABLA DE ESPACIOS LIBRES, EQUIPAMIENTOS Y DOTACIONES

AREA DE ORDENACIÓN URBANÍSTICA - A.O.U. 1.12 TAMOGÁN

Código	Situación	Denominación	Clase/Categ.	Uso	Superficie	Titular
D-EL 001	AVDA DE LA CONSTITUCIÓN	PARQUE INFANTIL	SUCU	EL	764	AYUNTAMIENTO
D-EL 002	AVDA DE LA CONSTITUCIÓN	PARTERRE	SUCU	EL	1.204	AYUNTAMIENTO
D-S 003	AVDA DE LA CONSTITUCIÓN	CEMENTERIO ANTIGUO DE PUERTO DEL ROSARIO	SUCU	S	1.915	AYUNTAMIENTO
D-EL	LLANOS DE LOS POZOS	SUSNO R7	SUSNO	EL	26.000	SUSNO R7
D	LLANOS DE LOS POZOS	SUSNO R7	SUSNO	D	15.000	SUSNO R7
EQ	LLANOS DE LOS POZOS	SUSNO R7	SUSNO	EQ	14.937	SUSNO R7
D-EL	GAVIAS DEL TABLERO	SUSNO R11	SUSNO	EL	19.000	SUSNO R11
D	GAVIAS DEL TABLERO	SUSNO R11	SUSNO	D	11.000	SUSNO R11
EQ	GAVIAS DEL TABLERO	SUSNO R11	SUSNO	EQ	9.248	SUSNO R11
A.O.U. 1.12 TAMOGAN			TOTAL		99.068	

Este documento forma parte del expediente del Plan General de Ordenación de Puerto del Rosario, en relación a la aprobación definitiva del Plan Urbanístico de acuerdo de la COTMAC celebrada el 20/05/2015, aprobado por el Pleno Municipal de fecha 23 de mayo de 2016.

Fdo:
El secretario Acctal.
Juan Manuel Gutiérrez Padrón




TABLA DE ESPACIOS LIBRES, EQUIPAMIENTOS Y DOTACIONES

AREA DE ORDENACIÓN URBANÍSTICA - A.O.U. 1.13 LOS POZOS NORTE

Código	Situación	Denominación	Clase/Categ.	Uso	Superficie	Titular
EQ-PP-DP 001	Calle MANUELA ACOSTA MARTIN	CAMPO FÚTBOL LOS POZOS	SUCU	DP	24.171	AYUNTAMIENTO
EQ-PP-SP 002	Calle MANUELA ACOSTA MARTIN	APARCAMIENTO ESTADIO LOS POZOS	SUCU	SP	4.659	?
D-EL 003	Calle PUERTO CABRAS	BULEVAR LOS POZOS	SUCU	EL	6.380	PRIVADO
D-EL 004	CARRETERA LOS POZOS	PARQUE DE LA DISA	SUNCRE-D 1.1.2	EL	12.461	PRIVADO
D-EL 005	Calle CANALEJAS	ZONA VERDE AD 1.13.1	SUCU	EL	1.058	AD 1.13.1 HOTEL CIUDAD. AD 1.13.2 EL COSCO
D-EL 006	Calle COSCO	PARQUE SILVESTRE DE LEÓN	SUCU	EL	1.048	AYUNTAMIENTO
EQ-PP-AD 007	Calle CANALEJAS	OFICINA DE CORREOS	SUCU	AD	776	ADMINISTRACIÓN CENTRAL
D-EL 008	Barranco LLANOS DE NEGRÍN	PARCELA M1 - EL001	SUNCU-AD	EL	1.921	SUNCU-(d) LOS POZOS NORTE
D-EL 009	Carretera acceso HOSPITAL	PARCELA M2 - EL002	SUNCU-AD	EL	1.851	SUNCU-(d) LOS POZOS NORTE
D-EL 010	Calle PUERTO CABRAS	PARCELA EL003	SUNCU-AD	EL	2.068	SUNCU-(d) LOS POZOS NORTE
D-SP 011	Carretera acceso HOSPITAL	PARCELA SP008	SUNCU-AD	SP	2.688	SUNCU-(d) LOS POZOS NORTE
EQ-PR-012	Carretera acceso HOSPITAL	PARCELA M2/E3 EDIFICIO SINGULAR	SUNCU-AD	EQ-CO	2.113	SUNCU-(d) LOS POZOS NORTE
D-EL 013	Calle SEGURA - Calle CANALEJAS	HOTEL CIUDAD	SUCU-AD	EL	180	AD 1.13.1 HOTEL CIUDAD
D-EL 014	Calle JUCAR	ZONA VERDE AD 1.13.2	SUCU-AD	EL	335	AD 1.13.2 JUCAR
D-EL 015	Calle SEGURA	ZONA VERDE AD 1.13.3	SUCU-AD	EL	488	AD 1.13.3 SEGURA
A.O.U. 1.13 LOS POZOS NORTE			TOTAL		62.197	

TABLA DE ESPACIOS LIBRES, EQUIPAMIENTOS Y DOTACIONES

AREA DE ORDENACIÓN URBANÍSTICA - A.O.U. 1.14 LOS POZOS SUR

Código	Situación	Denominación	Clase/Categ.	Uso.	Superficie	Titular
EQ-PP-DP 001	Calle EUROPA	PISCINA MUNICIPAL	SUCU	DP	3.984	AYUNTAMIENTO
EQ-PPR 002	Calle EUROPA	PARCELA ANEXA PISCINA	SUCU	RESERVA	2.896	AYUNTAMIENTO - F. REG. 19738 FALTA RESTO?
EQ-PR	Calle DEMOCRACIA	INSTALACIONES DEPORTIVAS LOS POZOS		EQ-PR		PRIVADO
D-EL 004	Calle AMÉRCIA	PARQUE INFANTIL LOS POZOS	SUCU	EL	2.951	PUBLICO - AYUNTAMIENTO
D-ED 005	Calle MANUEL SANCHEZ GONZALEZ	CEIP LA HUBARA	URB. EN TRANSF. PP LOS POZOS	ED	11.321	JUNTA DE COMPENSACIÓN UA 2 LOS POZOS
EQ-PR-S	Calle MANUEL SANCHEZ GONZALEZ	IGLESIA CATÓLICA	URB. EN TRANSF. PP LOS POZOS	S	1.603	JUNTA DE COMPENSACIÓN UA 2 LOS POZOS
EQ-PR-CO	Calle LA SEGUIDILLA	ZONA COMERCIAL PLAN PARCIAL LOS POZOS	URB. EN TRANSF. PP LOS POZOS	CO	8.485	JUNTA DE COMPENSACIÓN UA 1 LOS POZOS
EQ-PP-R 006	Calle LA PARRANDA		URB. EN TRANSF. PP LOS POZOS	RESERVA	2.358	JUNTA DE COMPENSACIÓN UA 2 LOS POZOS
D-EL 007	Calle LA PARRANDA	ESPACIO LIBRE	URB. EN TRANSF. PP LOS POZOS	EL	1.100	JUNTA DE COMPENSACIÓN UA 2 LOS POZOS
D-EL 008	Calle TENDERETE	ESPACIO LIBRE	URB. EN TRANSF. PP LOS POZOS	EL	550	JUNTA DE COMPENSACIÓN UA 2 LOS POZOS
D-EL 009	Calle EL FOLCLORE	ESPACIO LIBRE	URB. EN TRANSF. PP LOS POZOS	EL	6.169	JUNTA DE COMPENSACIÓN UA 1 LOS POZOS
D-EL 010	Calle LOS HIBISCOS	ESPACIO LIBRE	URB. EN TRANSF. PP LOS POZOS	EL	10.924	JUNTA DE COMPENSACIÓN UA 1 LOS POZOS
SG-EL 1.14.003		PARQUE DE LOS POZOS	URB. EN TRANSF. PP LOS POZOS	EL	10.537	JUNTA DE COMPENSACIÓN UA 1 LOS POZOS
A.O.U. 1.14 LOS POZOS SUR			TOTAL		62.878	

TABLA DE ESPACIOS LIBRES, EQUIPAMIENTOS Y DOTACIONES

AREA DE ORDENACIÓN URBANÍSTICA - A.O.U. 1.15 LAS GRANADAS

Código	Situación	Denominación	Clase/Categ.	Uso.	Superficie	Titular
D-EL 001	Calle DRA. MARIE CURIE		SUCU	EL	1.203	AYUNTAMIENTO
D-EL 002	Calle DOCTOR ANGEL PELLICER	PARQUE LAS GRANADAS	SUCU	EL	6.286	AYUNTAMIENTO
D-EL 003	CIRCUNVALACIÓN	FRANJA DE BACO, Negrín	SUCU	EL	13.643	AYUNTAMIENTO
D-EL 004	Calle SANTIAGO SANTANDER FERNANDEZ		SUCU	EL	1.200	AYUNTAMIENTO
D-EL 005	Calle SANTIAGO SANTANDER FERNANDEZ		SUCU	EL	1.200	AYUNTAMIENTO
EQ-PP-DP 006	Calle MARIANO BARBACID	CENTRO DEPORTIVO KAPALÚ	SUCU	DP	6.121	AYUNTAMIENTO
EQ-PP-AS 007	Calle MARIANO BARBACID	EQUIP. SOCIO SANITARIO VINCULADO A LA COLABORACIÓN CON OTRA ADM. E INFRAESTRUCTURA PRIVADO	SUCU	AS	7.846	AYUNTAMIENTO
EQ-PR-S	Calle DOTOR GUILLERMO SANCHEZ VELAZAQUEZ	IGLESIA CATÓLICA	SUCU	S	1.214	DIÓCESIS CANARIA
EQ-PP-SP 008	Calle DOCTOR CHIL Y NARANJO	APARCAMIENTO HOSPITAL	SUCU	SP	3.915	AD 1.15.1 PRIVADO
EQ-PR-CO	Calle DOCTOR CHIL Y NARANJO		SUCU	CO	1.114	PRIVADO
EQ-PR-CO	Calle DOCTOR PEÑA YANEZ	CENTRO COMERCIAL LAS GRANADAS	SUCU	CO	3.681	PRIVADO
EQ-PP-SP 009	Calle DOCTOR CHIL Y NARANJO	PARCELA M1-SP	SUCU-AD	SP	3.915	AD-(d) 1.15.1 ACCESO AL HOSPITAL
EQ-PR-EG 010	Calle DOCTOR CHIL Y NARANJO	PARCELA M2- EQUIPAMIENTO GENERICO	SUCU-AD	EG	520	PRIVADO
EQ-PR-EG 011	Calle DOCTOR CHIL Y NARANJO	PARCELA M3 - EQUIPAMIENTO GENERICO	SUCU-AD	EG	3.647	PRIVADO
A.O.U. 1.15 LAS GRANADAS			TOTAL		55.505	

Este documento forma parte del expediente del Plan General de Ordenación de Puerto del Rosario, en relación a la aprobación definitiva del Plan Urbanístico de acuerdo de la COTMAC celebrada el 20/05/2015, aprobado por el Pleno Municipal de fecha 23 de mayo de 2016.

Fdo:
El secretario Acetal.
Juan Manuel Gutiérrez Padrón




TABLA DE ESPACIOS LIBRES, EQUIPAMIENTOS Y DOTACIONES

AREA DE ORDENACIÓN URBANÍSTICA - A.O.U. 2.1 ROSA DEL LAGO

Código	Situación	Denominación	Clase/Categ.	Uso.	Superficie	Titular
D-EL 001	ROSA DEL LAGO	ESPACIO LIBRE	SUSO	EL	54.600	SUSO-PR-T 1
D-EL 002	ROSA DEL LAGO	ESPACIO LIBRE	SUSO	EL	67.800	SUSO-PR-T 1
EQ-PR-DP	ROSA DEL LAGO	CAMPO DE GOLF	SUSO	DP	638.715	SUSO-PR-T 1
EQ-PR-S	ROSA DEL LAGO		SUSO	S	5.000	SUSO-PR-T 1
EQ-PR-S	ROSA DEL LAGO		SUSO	S	10.400	SUSO-PR-T 1
EQ-PR-CO	ROSA DEL LAGO		SUSO	CO	4.000	SUSO-PR-T 1
EQ-PR-CO	ROSA DEL LAGO		SUSO	CO	12.500	SUSO-PR-T 1
EQ-PR-DP	ROSA DEL LAGO		SUSO	DP	14.680	SUSO-PR-T 1
A.O.U. 2.1 ROSA DEL LAGO			TOTAL		807.695	

Este documento forma parte del expediente del Plan General de Ordenación de Puerto del Rosario, en relación a la aprobación definitiva del Plan Urbanístico de acuerdo de la COTMAC celebrada el 20/05/2015, aprobado por el Pleno Municipal de fecha 23 de mayo de 2016.

Fdo:
El secretario Acetal.
Juan Manuel Gutiérrez Padrón




TABLA DE ESPACIOS LIBRES, EQUIPAMIENTOS Y DOTACIONES

AREA DE ORDENACIÓN URBANÍSTICA - A.O.U. 2.2 PUERTO LAJAS

Código	Situación	Denominación	Clase/Categ.	Uso.	Superficie	Titular
D-EL 001	Calle LOS CORREILLOS	ZONA JUNTO LOCAL SOCIAL	SUCU	EL	1.152	AYUNTAMIENTO
EQ-PP-S 002	Calle LOS CORREILLOS	LOCAL SOCIAL	SUCU	S	931	AYUNTAMIENTO
EQ-PP-DP 003	Calle LOS CORREILLOS	CANCHA DEPORTIVA	SUCU	DP	1.635	AYUNTAMIENTO
D-EL 004	Calle EL NICOLAS	PARQUE PUERTO LAJAS JUNTO ERMITA	SUCU	EL	1.587	AYUNTAMIENTO
EQ-PR-DP	Avda. VELA LATINA	CLUB NÁUTICO PUERTO LAJAS	SUCU	DP	149	PRIVADO
D-EL 005	Calle EL VENCEDOR	ZONA VERDE CALLE VENCEDOR	SUSNO	EL	10.866	SUSNO LA MOLINA R-12
D-EL 006	SUNCU 2.2.1	ESPACIOS LIBRES	SUNCU	EL	1.664	SUNCU 2.2.1-LA ROSITA
D-EL 007	SUNCU 2.2.2	ESPACIOS LIBRES	SUNCU	EL	1.290	SUNCU 2.2.1-LA ROSITA
D-EL 008	SUNCU 2.2.3	ESPACIOS LIBRES	SUNCU	EL	18.228	SUNCU 2.2.1-LA ROSITA
EQ-PR-CO 001	SUNCU 2.2.4	EQUIPAMIENTO PRIVADO COMERCIAL	SUNCU	CO	1.500	SUNCU 2.2.1-LA ROSITA
EQ-PR-DP 005	SUNCU 2.2.5	EQUIPAMIENTO PRIVADO DEPORTIVO	SUNCU	DP	1.495	SUNCU 2.2.1-LA ROSITA
D-S 001	SUNCU 2.2.6	DOTACIÓN SOCIAL	SUNCU	S	1.020	SUNCU 2.2.1-LA ROSITA
D	LA MOLINA	SUSNO R12	SUSNO	D	6.000	SUSNO R12
EQ	LA MOLINA	SUSNO R12	SUSNO	EQ	1.536	SUSNO R12
A.O.U. 2.2 PUERTO LAJAS			TOTAL		49.053	

Este documento forma parte del expediente del Plan General de Ordenación de Puerto del Rosario, en relación a la aprobación definitiva del Plan Urbanístico de acuerdo de la COTMAC celebrada el 20/05/2015, aprobado por el Pleno de la Comisión de fecha 23 de mayo de 2016.

Fdo:
El secretario Acetal,
Juan Manuel Gutiérrez Padrón




TABLA DE ESPACIOS LIBRES, EQUIPAMIENTOS Y DOTACIONES

AREA DE ORDENACIÓN URBANÍSTICA - A.O.U. 2.3 LA HONDURA-INPESCASA

Código	Situación	Denominación	Clase/Categ.	Uso.	Superficie	Titular
D-EL 001	Calle EL VIRASÓN	CAUCE BARRANCO	SUCU	EL	13.047	AYUNTAMIENTO
D-EL 002	Calle EL VIRASÓN	CAUCE BARRANCO	SUCU	EL	8.159	AYUNTAMIENTO
D-EL 003	Calle TANZA	URB LA HONDURA	SUCU	EL	5.613	AYUNTAMIENTO
SG 2.3.016	CARRETERA FV-1	PARQUE MEDIOAMBIENTAL	SUSO TE/I1	EL	47.484	AYUNTAMIENTO
SG 2.3.017	CAMINO VIEJO PTO LAJAS	PARQUE URBANO	SUCU	EL	44.823	AYUNTAMIENTO
EQ-PPR 005	Calle LA CAÑA	APARCAMIENTO	SUCU	R	3.125	AYUNTAMIENTO
EQ-PPR 006	Calle GARUGA		SUCU	R	450	AYUNTAMIENTO
EQ-PP-DP 007	Calle LA CAÑA		SUCU	DP	6.131	AYUNTAMIENTO
D-EL 008	Calle LA CAÑA	PARQUE LAS MARISMAS	SUCU	EL	4.794	AYUNTAMIENTO
EQ-PP-DP 009	Calle EL SARDINAL	ZONA DEPORTIVA LA HONDURA	SUCU	DP	5.442	AYUNTAMIENTO
D-EL	LAS BLANCAS	SUSNO TE/I 3	SUSNO	EL	19.500	SUSNO TE/I 3
D	LAS BLANCAS	SUSNO TE/I 3	SUSNO	D	2.000	SUSNO TE/I 3
EQ	LAS BLANCAS	SUSNO TE/I 3	SUSNO	EQ	22.814	SUSNO TE/I 3
A.O.U. 2.3 LA HONDURA			TOTAL		183.382	

Este documento forma parte del expediente del Plan General de Ordenación de Puerto del Rosario, en relación a la aprobación definitiva del Plan Urbanístico de acuerdo de la COTMAC celebrada el 20/05/2015, aprobado por el Pleno Municipal de fecha 23 de mayo de 2016.

Fdo:
El secretario Acetal,
Juan Manuel Gutiérrez Padrón




TABLA DE ESPACIOS LIBRES, EQUIPAMIENTOS Y DOTACIONES

AREA DE ORDENACIÓN URBANÍSTICA - A.O.U. 2.4 ROSA DE LA ARENA

Código	Situación	Denominación	Clase/Categ.	Uso.	Superficie	Titular
D-EL 001	CALLE LA FULA		SUSO	EL	4298.17	SUSO PR-R4
D-EL 002	CALLE LA FULA		SUSO	EL	5.948	SUSO PR-R4
D-EL 003	CALLE LA FULA		SUSO	EL	4.520	SUSO PR-R4
D-EL 004	AVDA DE LA LAPA		SUSO	EL	25.712	SUSO PR-R4
D-EL 005	CALLE LA SALEMA		SUSO	EL	4.870	SUSO PR-R4
EQ-PP-S 006	CALLE LA SALEMA		SUSO	S	2.991	SUSO PR-R4
EQ-DP 007	CALLE EL CABOSO		SUSO	DP	5.526	SUSO PR-R4
EQ-ED 008	CALLE LA PANCHONA		SUSO	ED	13.182	SUSO PR-R4
D-EL SG	SGEL 2.4.031	PARQUE DE LA MÚSICA	SUSO	EL	42.082	SUSNO R3- LA CHARCA
A.O.U. 2.4 ROSA DE LA ARENA			TOTAL		104.832	

Este documento forma parte del expediente del Plan General de Ordenación de Puerto del Rosario, en relación a la aprobación definitiva del Plan Urbanístico de acuerdo de la COTMAC celebrada el 20/05/2015, aprobado por el Pleno Municipal de fecha 23 de mayo de 2016.

Fdo:
El secretario Acctal.
Juan Manuel Gutiérrez Padrón




TABLA DE ESPACIOS LIBRES, EQUIPAMIENTOS Y DOTACIONES

AREA DE ORDENACIÓN URBANÍSTICA - A.O.U. 2.5 PLAYA BLANCA

Código	Situación	Denominación	Clase/Categ.	Uso.	Superficie	Titular
D-EL 001	SUNCU 2.5.1	ESPACIOS LIBRES	SUNCU	EL	3.271	SUNCU 2.5.1-MONTAÑA PLAYA BLANCA
D-EL 002	SUNCU 2.5.1	ESPACIOS LIBRES	SUNCU	EL	27.994	SUNCU 2.5.1-MONTAÑA PLAYA BLANCA
D-EL 003	SUNCU 2.5.1	ESPACIOS LIBRES	SUNCU	EL	14.159	SUNCU 2.5.1-MONTAÑA PLAYA BLANCA
D-EL 004	SUNCU 2.5.1	ESPACIOS LIBRES	SUNCU	EL	1.013	SUNCU 2.5.1-MONTAÑA PLAYA BLANCA
D-EL 005	SUNCU 2.5.1	ESPACIOS LIBRES	SUNCU	EL	617	SUNCU 2.5.1-MONTAÑA PLAYA BLANCA
D-RS 001	SUNCU 2.5.1	RESERVA DE DOTACIÓN	SUNCU	RS	1.300	SUNCU 2.5.1-MONTAÑA PLAYA BLANCA
EQ-PR-CO 001	SUNCU 2.5.1	EQUIPAMIENTO PRIVADO COMERCIAL	SUNCU	CO	2.700	SUNCU 2.5.1-MONTAÑA PLAYA BLANCA
D-EL 006	SUNCU 2.5.2	ESPACIOS LIBRES	SUNCU	EL	25.824	SUNCU 2.5.2-RESIPLAYA
D-EL 007	SUNCU 2.5.2	ESPACIOS LIBRES	SUNCU	EL	937	SUNCU 2.5.2-RESIPLAYA
EQ-PR-CO 002	SUNCU 2.5.2	EQUIPAMIENTO PRIVADO COMERCIAL	SUNCU	CO	1.300	SUNCU 2.5.2-RESIPLAYA
EQ-PR-CO 003	SUNCU 2.5.2	EQUIPAMIENTO PRIVADO COMERCIAL	SUNCU	CO	1.100	SUNCU 2.5.2-RESIPLAYA
D-EL 008	SUNCU 2.5.3	ESPACIOS LIBRES	SUNCU	EL	1.922	SUNCU 2.5.3-MARLAPE
D-EL 009	SUNCU 2.5.3	ESPACIOS LIBRES	SUNCU	EL	16.980	SUNCU 2.5.3-MARLAPE
EQ-PR-CO 004	SUNCU 2.5.3	EQUIPAMIENTO PRIVADO COMERCIAL	SUNCU	CO	600	SUNCU 2.5.3-MARLAPE
D-EL 010	SUNCU 2.5.4	ESPACIOS LIBRES	SUNCU	EL	14.609	SUNCU 2.5.4-VAGUADA DEL JABLE
D-EL 011	SUNCU 2.5.4	ESPACIOS LIBRES	SUNCU	EL	6.457	SUNCU 2.5.4-VAGUADA DEL JABLE
EQ-PR-CO 004	SUNCU 2.5.4	EQUIPAMIENTO PRIVADO COMERCIAL	SUNCU	CO	1.857	SUNCU 2.5.4-VAGUADA DEL JABLE
EQ-PR-CO 005	SUNCU 2.5.4	EQUIPAMIENTO PRIVADO COMERCIAL	SUNCU	CO	3.085	SUNCU 2.5.4-VAGUADA DEL JABLE
EQ-PR-CO 006	SUNCU 2.5.4	EQUIPAMIENTO PRIVADO COMERCIAL	SUNCU	CO	1.105	SUNCU 2.5.4-VAGUADA DEL JABLE
D-S	SUNCU 2.5.4	DOTACIÓN SOCIAL	SUNCU	S	600	SUNCU 2.5.4-VAGUADA DEL JABLE
EQ-PR-DP 001	SUNCU 2.5.4	EQUIPAMIENTO PRIVADO DEPORTIVO	SUNCU	DP	2.821	SUNCU 2.5.4-VAGUADA DEL JABLE
A.O.U. 2.5 PLAYA BLANCA			TOTAL		52.436	

Este documento forma parte del expediente del Plan General de Ordenación de Puerto del Rosario, en relación a la aprobación definitiva del Plan Urbanístico de acuerdo de la COTMAC celebrada el 20/05/2015, aprobado por el Pleno de la Comisión de fecha 23 de mayo de 2016.

Fdo:
El secretario Acetal,
Juan Manuel Gutiérrez Padrón




TABLA DE ESPACIOS LIBRES, EQUIPAMIENTOS Y DOTACIONES

AREA DE ORDENACIÓN URBANÍSTICA - A.O.U. 2.6 AEROPUERTO

Código	Situación	Denominación	Clase/Categ.	Uso.	Superficie	Titular
D-EL 001	SUNCU 2.6.1	ESPACIOS LIBRES	SUNCU	EL	5.578	SUNCU 2.6.1-LA MARETA
D-EL 002	SUNCU 2.6.1	ESPACIOS LIBRES	SUNCU	EL	3.029	SUNCU 2.6.1-LA MARETA
D-EL 003	SUNCU 2.6.1	ESPACIOS LIBRES	SUNCU	EL	369	SUNCU 2.6.1-LA MARETA
D-RS 001	SUNCU 2.6.1	RESERVA DE DOTACIÓN	SUNCU	RS	642	SUNCU 2.6.1-LA MARETA
EQ-PR-SP	SUNCU 2.6.1	EQUIPAMIENTO PRIVADO TRASPORTE E INFRAESTRUCTURA	SUNCU	SP	4.044	SUNCU 2.6.1-LA MARETA
EQ-PR-SP	SUNCU 2.6.1	EQUIPAMIENTO PRIVADO TRASPORTE E INFRAESTRUCTURA	SUNCU	SP	4.289	SUNCU 2.6.1-LA MARETA
A.O.U. 2.6 AEROPUERTO			TOTAL		17.951	

Este documento forma parte del expediente del Plan General de Ordenación de Puerto del Rosario, en relación a la aprobación definitiva del Plan Urbanístico de Puerto del Rosario, acuerdo de la COTMAC celebrada el 20/05/2015, aprobado por el Pleno Municipal de fecha 23 de mayo de 2016.

Fdo:
El secretario Acetal,
Juan Manuel Gutiérrez Padrón




TABLA DE ESPACIOS LIBRES, EQUIPAMIENTOS Y DOTACIONES

AREA DE ORDENACIÓN URBANÍSTICA - A.O.U. 2.7 EL MATORRAL

Código	Situación	Denominación	Clase/Categ.	Uso.	Superficie	Titular
D-P 001	Calle EL GÜELFO	CANCHA DE FÚTBOL SALA	SUCU	DP	839	AYUNTAMIENTO
D-EL 002	CARRETRA FV-2	ZONA VERDE CARRETERA MATORRAL	SUCU	EL	8.859	AYUNTAMIENTO
S-PR	Calle GRANZÓN	IGLESIA EL MATORRAL	SUCU	S-PR	372	PRIVADO
EQ-PR	Calle GRANZÓN	PLAZA IGLESIA	SUCU	EQ-PR	2.470	PRIVADO
D-EL 003	Calle LA EMPLEITA	PARQUE INFANTIL	SUCU	EL	430	AYUNTAMIENTO
D-CU 004	Calle GRANZÓN	CENTRO CULTURAL EL MATORRAL	SUCU	CU	1.661	AYUNTAMIENTO
D-EL 005	Calle LA ESTERA	PLAZA	SUCU	EL	2.087	AYUNTAMIENTO
D-P 006	Calle LA EMPLEITA	CAMPO FÚTBOL	SUCU	DP	4.838	AYUNTAMIENTO
D-P 007	Calle EL BELETEN	CAMPO LUCHA	SUCU	DP	1.811	AYUNTAMIENTO
D-EL 008	Calle EL BERNEGAL	PLAZA CAMPO LUCHA	SUCU	EL	600	AYUNTAMIENTO
D-ED 009	Calle EL BERNEGAL	COLEGIO MATORRAL	SUCU	ED	6.524	AYUNTAMIENTO
D-EL 009	SUNCU 2.7.1	ESPACIOS LIBRES	SUNCU	EL	2.503	SUNCU 2.7.1-MATORRAL
D-EL 010	SUNCU 2.7.1	ESPACIOS LIBRES	SUNCU	EL	679	SUNCU 2.7.1-MATORRAL
D-EL 011	SUNCU 2.7.1	ESPACIOS LIBRES	SUNCU	EL	765	SUNCU 2.7.1-MATORRAL
D-EL 012	SUNCU 2.7.1	ESPACIO LIBRE (RODONAL)	SUNCU	EL	988	SUNCU 2.7.1-MATORRAL
EQ-PR-CO 001	SUNCU 2.7.1	EQUIPAMIENTO PRIVADO COMERCIAL	SUNCU	CO	676	SUNCU 2.7.1-MATORRAL
D-EL 013	AD 2.7.1	ESPACIOS LIBRES	SUCU AD	EL	909	AD 2.7.1-MATORRAL-NORTE
EQ-PR-DP 008	AD 2.7.2	EQUIPAMIENTO PRIVADO DEPORTIVO	SUCU AD	DP	1.118	AD 2.7.2-MATORRAL-CENTRO
D-EL 014	AD 2.7.3	ESPACIOS LIBRES	SUCU AD	EL	2.288	AD 2.7.3-BARRIO NUEVO
A.O.U. 2.7 EL MATORRAL			TOTAL		40.417	

TABLA DE ESPACIOS LIBRES, EQUIPAMIENTOS Y DOTACIONES

AREA DE ORDENACIÓN URBANÍSTICA - A.O.U. 2.8 INDUSTRIAL EL MATORRAL (I2)

Código	Situación	Denominación	Clase/Categ.	Uso.	Superficie	Titular
D-EL 001	Calle TRILLO	ESPACIO LIBRE ZONA IND. I2 MATORRAL	SUCU	EL	20.273	AYUNTAMIENTO
D-EL 002	Calle TRILLO	ESPACIO LIBRE ZONA IND. I2 MATORRAL	SUCU	EL	5.231	AYUNTAMIENTO
EQ-PR-CO	Calle NORIA	COMERCIAL-PRIVADO	SUCU	CO	1.903	PRIVADO
D-RS 003	Calle NORIA	RESERVA	SUCU	RS	1.983	AYUNTAMIENTO
D-DP 004	Calle NORIA	DEPORTIVO I2	SUCU	DP	4.611	AYUNTAMIENTO
D-RS 005	Calle BARCINA	RS-I2	SUCU	RS	543	AYUNTAMIENTO
D-DP 006	Calle TARO	EL-I2	SUCU	EL	5.564	AYUNTAMIENTO
D-SP 007	Calle TARO	SP-I2	SUCU	SP	1.560	AYUNTAMIENTO
EQ-PR-CO	Calle ARADO	CO-I2	SUCU	CO	543	PRIVADO
EQ-PP-SP 008	Calle BARCINA	SP-I2	SUCU	SP	340	AYUNTAMIENTO
EQ-PP-SP 009	Calle BARCINA	SP-I2	SUCU	SP	340	AYUNTAMIENTO
EQ-PP-SP 010	Calle BARCINA	SP-I2	SUCU	SP	340	AYUNTAMIENTO
EQ-PP-SP 011	Calle BARCINA	SP-I2	SUCU	SP	340	AYUNTAMIENTO
EQ-PP-SP 012	Calle ARADO	SP-I2 MATORRAL	SUCU	SP	144	AYUNTAMIENTO
EQ-PP-SP 013	Calle ARADO	SP-I2 MATORRAL	SUCU	SP	144	AYUNTAMIENTO
EQ-PP-SP 014	Calle ARADO	SP-I2 MATORRAL	SUCU	SP	144	AYUNTAMIENTO
EQ-PP-SP 015	Calle ARADO	SP-I2 MATORRAL	SUCU	SP	144	AYUNTAMIENTO
D-EL	MATORRAL INDUSTRIAL	SUSNO TE/I 5	SUSNO	EL	12.500	SUSNO TE/I 5
D-DP	MATORRAL INDUSTRIAL	SUSNO TE/I 5	SUSNO	DP	1.500	SUSNO TE/I 5
EQ-PR-CO	MATORRAL INDUSTRIAL	SUSNO TE/I 5	SUSNO	EQ	14.388	SUSNO TE/I 5
D-EL 003	PARQUE EMPRESARIAL	SUSO TE/I2	SUSO	EL	50.000	SUSO TE/E/I 2
EQ-PR-CO	PARQUE EMPRESARIAL	SUSO TE/I2	SUSO	CO	40.208	SUSO TE/E/I 2
EQ-PP-RS	PARQUE EMPRESARIAL	SUSO TE/I2	SUSO	RS	32.076	SUSO TE/E/I 2
A.O.U. 2.8 INDUSTRIAL MATORRAL			TOTAL		194.819	

TABLA DE ESPACIOS LIBRES, EQUIPAMIENTOS Y DOTACIONES

AREA DE ORDENACIÓN URBANÍSTICA - A.O.U. 2.9 PARQUE TECNOLÓGICO

Código	Situación	Denominación	Clase/Categ.	Uso.	Superficie	Titular
D-EL	PARQUE TECNOLÓGICO	SUSNO TE/I 5	SUSNO	EL	50.000	SUSNO TE/I 5
D	PARQUE TECNOLÓGICO	SUSNO TE/I 5	SUSNO	D	6.000	SUSNO TE/I 5
EQ	PARQUE TECNOLÓGICO	SUSNO TE/I 5	SUSNO	EQ	27.941	SUSNO TE/I 5
A.O.U. 2.9 PARQUE TECNOLÓGICO			TOTAL		83.941	

Este documento forma parte del expediente del Plan General de Ordenación de Puerto del Rosario, en relación a la aprobación definitiva del Plan Urbanístico de acuerdo de la COTMAC celebrada el 20/05/2015, aprobado por el Pleno Municipal de fecha 23 de mayo de 2016.

Fdo:
El secretario Acctal.
Juan Manuel Gutiérrez Padrón




TABLA DE ESPACIOS LIBRES, EQUIPAMIENTOS Y DOTACIONES

AREA DE ORDENACIÓN URBANÍSTICA - A.O.U. 2.10 ZURITA

Código	Situación	Denominación	Clase/Categ.	Uso.	Superficie	Titular
D-EL	ZURITA	SUNCU-P 2.10.1	SUNCU	EL	17.225	SUNCU-P 2.10.1
EQ	ZURITA	SUNCU-P 2.10.1	SUNCU	EQ	6.400	SUNCU-P 2.10.1
D-EL	TABLERO LAS CRISTINAS	SUSNO TE/I 4	SUSNO	EL	15.000	SUSNO TE/I 4
D	TABLERO LAS CRISTINAS	SUSNO TE/I 4	SUSNO	D	2.500	SUSNO TE/I 4
EQ	TABLERO LAS CRISTINAS	SUSNO TE/I 4	SUSNO	EQ	12.853	SUSNO TE/I 4
A.O.U. 2.10 ZURITA			TOTAL		53.978	

Este documento forma parte del expediente del Plan General de Ordenación de Puerto del Rosario, en relación a la aprobación definitiva del Plan Urbanístico de acuerdo de la COTMAC celebrada el 20/05/2015, aprobado por el Pleno de la Comisión de fecha 23 de mayo de 2016.

Fdo:
El secretario Acetal.
Juan Manuel Gutiérrez Padrón




TABLA DE ESPACIOS LIBRES, EQUIPAMIENTOS Y DOTACIONES

AREA DE ORDENACIÓN URBANÍSTICA - A.O.U. 3.1.1 TETIR

Código	Situación	Denominación	Clase/Categ.	Uso.	Superficie	Titular
D-ED 001	C/ MAESTRO GONZALO RGUEZ DE VERA	CEIP TETIR	SRAR	ED	8.252	AYUNTAMIENTO
EQ-PP-DP 002	CAMINO AL SORDO	CAMPO FÚTBOL TETIR	SRAR	DP	5.858	AYUNTAMIENTO-PROPIEDAD 10000 m ²
EQ-PP-DP 003	CAMINO AL SORDO	CAMPO LUCHA TETIR	SRAR	DP	4.142	AYUNTAMIENTO-PROPIEDAD 10000 m ²
EQ-PRS	CAMINO AL SORDO	CEMENTERIO VIEJO TETIR	SRAR	S	1.325	DIÓCESIS CANARIAS (CESIÓN USO)
EQ-PP-S 004	CALLE DOMINGO J. MANRIQUE	CENTRO SOCIAL CULTURAL DE TETIR	SUCU	S	1.109	AYUNTAMIENTO
EQ-PRS	CALLE DOMINGO J. MANRIQUE	IGLESIA SANTO DOMINGO DE GUZMÁN	SUCU	S	1.141	DIÓCESIS CANARIAS
D-EL 005	CALLE JOSÉ TARITE TEJERO	PARQUE INFANTIL	SUCU	EL	766	AYUNTAMIENTO
D-EL 006	CALLE DOMINGO J. MANRIQUE	PLAZA DE JUAN RDGUEZ. GLEZ.	SUCU	EL	1.899	AYUNTAMIENTO
D-S 007	CAMINO AL SORDO	AMPLIACIÓN CEMENTERIO	SRAR	S	2.549	AYUNTAMIENTO
D-EL 008	C/ MAESTRO GONZALO RGUEZ DE VERA	PARCELA ARISTIDES	SUCU	EL	7.600	AYUNTAMIENTO
D-EL 009	TETIR	TRIANGULO ENTRADA TETIR	SUCU	EL	950	AYUNTAMIENTO
D-EL 010	CAMINO AL SORDO	PARCELA PONIENTE CAMPO DE LUCHA	SRAR	EL	5.477	AYUNTAMIENTO
D-EL 011	CAMINO AL SORDO	PARCELA NACIENTE CAMPO DE LUCHA	SRAR	EL	2.845	AYUNTAMIENTO
D-EL 012	CAMINO AL SORDO	APARCAMIENTO CEMENTERIO	SRAR	EL	7.982	AYUNTAMIENTO
D-SP 013	CAMINO DE LA AMPUYENTILLA	POZO DE TETIR	SRAR	SP	1.471	AYUNTAMIENTO
	C/ MAESTRO GONZALO RGUEZ DE VERA	PARCELA PONIENTE CEIP TETIR	SRAR	EL	1.138	
A.O.U. 3.1.1 TETIR			TOTAL		54.504	

TABLA DE ESPACIOS LIBRES, EQUIPAMIENTOS Y DOTACIONES

AREA DE ORDENACIÓN URBANÍSTICA - A.O.U. 3.1.2 LOS ESTANCOS

Código	Situación	Denominación	Clase/Categ.	Uso.	Superficie	Titular
ED 001	CARRETERA FV-219	ESCUELA UNITARIA	SRAR	ED	2.383	AYUNTAMIENTO
CU 002	CAMINO VIEJO LOS ESTANCOS	CENTRO CULTURAL	SUCU	CU	1.136	AYUNTAMIENTO
DP 003	CAMINO VIEJO LOS ESTANCOS	CANCHA DEPORTIVA	SUCU	DP	723	AYUNTAMIENTO
EQ-PR	CAMINO VIEJO LOS ESTANCOS	ERMITA DE STA. RITA	SUCU	S	210	DIÓCESIS CANARIAS
EL 004	CAMINO VIEJO LOS ESTANCOS	PLAZA DE ERMITA DE STA. RITA	SUCU	EL	209	AYUNTAMIENTO
A.O.U. 3.1.2 LOS ESTANCOS			TOTAL		4.661	

Este documento forma parte del expediente del Plan General de Ordenación de Puerto del Rosario, en relación a la aprobación definitiva del Plan Urbanístico de Puerto del Rosario, acuerdo de la COTMAC celebrada el 20/05/2015, aprobado por el Pleno Municipal de fecha 23 de mayo de 2016.

Fdo:
El secretario Acctal.
Juan Manuel Gutiérrez Padrón




TABLA DE ESPACIOS LIBRES, EQUIPAMIENTOS Y DOTACIONES

AREA DE ORDENACIÓN URBANÍSTICA - A.O.U. 3.1.3 LA ASOMADA

Código	Situación	Denominación	Clase/Categ.	Uso.	Superficie	Titular
DP 001	BARRIO DE LA ASOMADA	CANCHA DEPORTIVA	SRAR	DP	1.212	AYUNTAMIENTO
ED 002	BARRIO DE LA ASOMADA	COLEGIO LA ASOMADA	SRAR	ED	272	AYUNTAMIENTO
EQ-PRS	BARRIO DE LA ASOMADA	ERMITA	SRAR	S	753	DIÓCESIS DE CANARIAS
S 003	BARRIO DE LA ASOMADA	CENTRO SOCIO-CULTURAL LA ASOMADA	SRAR	S	899	AYUNTAMIENTO
EL 004	BARRIO DE LA ASOMADA	ESPACIO LIBRE ASOMADA	SRAR	EL	5.311	AYUNTAMIENTO
A.O.U. 3.1.3 LA ASOMADA			TOTAL		8.447	

Este documento forma parte del expediente del Plan General de Ordenación de Puerto del Rosario, en relación a la aprobación definitiva del Plan Urbanístico de acuerdo de la COTMAC celebrada el 20/05/2015, aprobado por el Pleno Municipal de fecha 23 de mayo de 2016.

Fdo:
El secretario Acctal.
Juan Manuel Gutiérrez Padrón




TABLA DE ESPACIOS LIBRES, EQUIPAMIENTOS Y DOTACIONES

AREA DE ORDENACIÓN URBANÍSTICA - A.O.U. 3.1.4 EL TIME

Código	Situación	Denominación	Clase/Categ.	Uso.	Superficie	Titular
EL 001	BARRIO DEL TIME	ZONA ESPACIO LIBRE	SRAR	EL	2.142	AYUNTAMIENTO
EL 002	BARRIO DEL TIME	ZONA ESPACIO LIBRE	SRAR	EL	339	AYUNTAMIENTO
S 003	BARRIO DEL TIME	CENTRO CULTURAL	SRAR	S	747	AYUNTAMIENTO
EQ-PRS	BARRIO DEL TIME	ERMITA	SRAR	S	271	DIÓCESIS
DP 004	BARRIO DEL TIME	CANCHA DEPORTIVA	SRAR	DP	1.730	AYUNTAMIENTO
EQ-PR-EL	MORRO TRIGUERO- EL TIME	PARQUE RECREATIVO "FELIPITO "	SRPPA	EL	9.330	PRIVADO
A.O.U. 3.1.4 EL TIME			TOTAL		14.559	

Este documento forma parte del expediente del Plan General de Ordenación de Puerto del Rosario, en relación a la aprobación definitiva del Plan Urbanístico de acuerdo de la COTMAC celebrada el 20/05/2015, aprobado por el Pleno Municipal de fecha 23 de mayo de 2016.

Fdo:
El secretario Acetal.
Juan Manuel Gutiérrez Padrón




TABLA DE ESPACIOS LIBRES, EQUIPAMIENTOS Y DOTACIONES

AREA DE ORDENACIÓN URBANÍSTICA - A.O.U. 3.1.5 (SRAR) GUISGEY

Código	Situación	Denominación	Clase/Categ.	Uso.	Superficie	Titular
	GUISGUEY	IGLESIA	SRAR	S	128	DIOCESIS CANARIAS
	GUISGUEY	PLAZA DE LA IGLESIA	SRAR	EL	895	AYUNTAMIENTO
	GUISGUEY	CENTRO SOCIO-CULTURAL	SRAR	S	356	AYUNTAMIENTO
A.O.U. 3.1.5 SRAR GUISGEY			TOTAL		1.379	

Este documento forma parte del expediente del Plan General de Ordenación de Puerto del Rosario, en relación a la aprobación definitiva del Plan Urbanístico de acuerdo de la COTMAC celebrada el 20/05/2015, aprobado por el Pleno Municipal de fecha 23 de mayo de 2016.

Fdo:
El secretario Acctal.
Juan Manuel Gutiérrez Padrón




TABLA DE ESPACIOS LIBRES, EQUIPAMIENTOS Y DOTACIONES

AREA DE ORDENACIÓN URBANÍSTICA - A.O.U. 3.1.6 LA MATILLA

Código	Situación	Denominación	Clase/Categ.	Uso.	Superficie	Titular
DEL 001	PLAZA LA MATILLA	PLAZA LA MATILLA	SRAR	EL	1.616	AYUNTAMIENTO
S 002	CENTRO CULTURAL LA MATILLA	CENTRO SOCIO-CULTURAL	SRAR	S	789	AYUNTAMIENTO
DP 003	CANCHA DEPORTIVA LA MATILLA	CANCHA DEPORTIVA	SRAR	DP	817	AYUNTAMIENTO
ED 004	COLEGIO LA MATILLA	COLEGIO	SRAR	ED	303	AYUNTAMIENTO
RS 005	CAMPO DE FUTBOL LA MATILLA	CAMPO DE FUTBOL	SRAR	RS	9.114	AYUNTAMIENTO
EQ-PP-SP 006	"LA CORDILLERA" LA MATILLA	POZO DE LA MATILLA	SRPN	SP	157	AYUNTAMIENTO
S-PR	ERMITA LA MATILLA	ERMITA	SRAR	S	103	DIOCESIS DE CANARIAS
A.O.U. 3.1.6 LA MATILLA			TOTAL		12.899	

Este documento forma parte del expediente del Plan General de Ordenación de Puerto del Rosario, en relación a la aprobación definitiva del Plan Urbanístico de acuerdo de la COTMAC celebrada el 20/05/2015, aprobado por el Pleno Municipal de fecha 23 de mayo de 2016.

Fdo:
El secretario Acctal.
Juan Manuel Gutiérrez Padrón




TABLA DE ESPACIOS LIBRES, EQUIPAMIENTOS Y DOTACIONES

AREA DE ORDENACIÓN URBANÍSTICA - A.O.U. 3.2.1 CASILLAS DEL ÁNGEL

Código	Situación	Denominación	Clase/Categ.	Uso.	Superficie	Titular
D-AD 001	CALLE "LA ENTRADA"	CASA DEL MAESTRO	SUCU	AD	225	AYUNTAMIENTO
EQ-PR-S	IGLESIA	IGLESIA	SUCU	S	355	DIÓCESIS CANARIAS
D-EL 002	PLAZA CENTRO CULTURAL	PLAZA	SUCU	EL	4.244	AYUNTAMIENTO
D-S 003	CENTRO CULTURAL	CENTRO CULTURAL	SUCU	S	826	AYUNTAMIENTO
D-S 004	CASA PARROQUIAL	CASA PARROQUIAL	SUCU	S	1.100	AYUNTAMIENTO
D-CU 005	BIBLIOTECA	BIBLIOTECA	SUCU	CU	76	AYUNTAMIENTO
D-DP 006	CAMPO DE LUCHA	CAMPO DE LUCHA	SUCU	DP	808	AYUNTAMIENTO
D-ED 007	COLEGIO NUEVO	COLEGIO NUEVO	SUCU	ED	5.741	AYUNTAMIENTO
D-DP 008	DEPORTIVO	CANCHA DE CESPED	SUCU	DP	1.565	AYUNTAMIENTO
D-EL 009	JUNTO CANCHA DE CESPED	ESPACIO LIBRE	SUCU	EL	805	AYUNTAMIENTO
D-SP 010	APARCAMIENTOS	APARCAMIENTOS		SP	1.594	DIÓCESIS CANARIAS
D-EL 011	ESQUINA NUEVO COLEGIO CASILLAS	ESPACIO LIBRE	SUCU	EL	237	PRIVADO
EQ-PR-S	ZONA DE "LAS VISTAS"	CEMENTERIO	SRAR	S	1.843	DIÓCESIS CANARIAS
EQ-PR-SP	ZONA DE "LAS VISTAS"	APARCAMIENTOS CEMENTERIO	SRAR	SP	1.727	DIÓCESIS CANARIAS
D-SP 012	POZO DE CASILLAS	POZO CASILLAS DEL ANGEL	SRPA	SP	77	AYUNTAMIENTO
D-CU 013	CASA DE LOS RUGAMA	CASA DE LOS RUGAMA	SRAR	CU	18.225	CABILDO INSULAR
EQ-PP-ED	SUR DE NUCLEO URBANO	RESIDENCIA DE MAYORES	SRAR	ED	10.337	CABILDO INSULAR
D-DP	CAMPO DE FUTBOL	CAMPO DE FUTBOL	SRPA	DP	16.500	AYUNTAMIENTO
D-EL 014	ZONA DE "LAS VISTAS"	ESPACIO LIBRE	SRAR	EL	3.600	AYUNTAMIENTO
A.O.U. 3.2.1 CASILLAS DEL ANGEL					TOTAL	69.885

TABLA DE ESPACIOS LIBRES, EQUIPAMIENTOS Y DOTACIONES

AREA DE ORDENACIÓN URBANÍSTICA - A.O.U. 3.2.2 TESJUATE

Código	Situación	Denominación	Clase/Categ.	Uso.	Superficie	Titular
EL 001	PLAZA FRENTE COLEGIO TESJUATE	PLAZA TESJUATE	SRAR	EL	270	AYUNTAMIENTO
C-ED 002	COLEGIO TESJUATE	COLEGIO	SRAR	ED	981	AYUNTAMIENTO
S 003	CENTRO CULTURAL TESJUATE	CENTRO CULTURAL	SRAR	S	1.622	AYUNTAMIENTO
A.O.U. 3.2.2 TESJUATE			TOTAL		2.873	

Este documento forma parte del expediente del Plan General de Ordenación de Puerto del Rosario, en relación a la aprobación definitiva del Plan Urbanístico de acuerdo de la COTMAC celebrada el 20/05/2015, aprobado por el Pleno Municipal de fecha 23 de mayo de 2016.

Fdo:
El secretario Acctal.
Juan Manuel Gutiérrez Padrón




TABLA DE ESPACIOS LIBRES, EQUIPAMIENTOS Y DOTACIONES

AREA DE ORDENACIÓN URBANÍSTICA - A.O.U. 3.2.3 TEFÍA

Código	Situación	Denominación	Clase/Categ.	Uso.	Superficie	Titular
D-EL 001	CARRETERA FV-207	PARQUE	SRAR	EL	766	AYUNTAMIENTO
EQ-PP-ED 002	COLEGIO TEFIA	COLEGIO TEFIA	SRAR	ED	544	AYUNTAMIENTO
EQ-PP-DP 003	CAMPO DE FUTBOL TEFIA	CAMPO DE FUTBOL TEFIA	SRAR	DP	8.250	AYUNTAMIENTO
EQ-PP-DP 004	CAMPO DE LUCHA TEFIA	CAMPO DE LUCHA	SRAR	DP	1.055	AYUNTAMIENTO
EQ-PP-S 005	CENTRO CULTURAL TEFIA	CENTRO CULTURAL	SRAR	S	1.382	AYUNTAMIENTO
EQ-PR-S	ERMITA TEFIA	ERMITA TEFIA	SRAR	S	223	DIOCESIS CANARIAS
EL 006	PLAZA ERMITA TEFIA	PLAZA ERMITA	SRAR	EL	1.294	DIOCESIS CANARIAS
A.O.U. 3.2.3 TEFIA			TOTAL		13.514	

Este documento forma parte del expediente del Plan General de Ordenación de Puerto del Rosario, en relación a la aprobación definitiva del Plan Urbanístico de Puerto del Rosario, acuerdo de la COTMAC celebrada el 20/05/2015, aprobado por el Pleno Municipal de fecha 23 de mayo de 2016.

Fdo:
El secretario Acctal.
Juan Manuel Gutiérrez Padrón




TABLA DE ESPACIOS LIBRES, EQUIPAMIENTOS Y DOTACIONES

AREA DE ORDENACIÓN URBANÍSTICA - A.O.U. 3.2.4 AMPUYENTA

Código	Situación	Denominación	Clase/Categ.	Uso.	Superficie	Titular
D-EL 001	AMPUYENTA	CASA FRAY ANDRESITO	SRAR	CU	536	CABILDO
D-EL 002	AMPUYENTA	CASA DOCTOR MENA	SRAR	CU	1.214	CABILDO
D-EL 003	AMPUYENTA	COLEGIO AMPUYENTA	SRAR	ED	280	AYUNTAMIENTO
D-EL 004	AMPUYENTA	PATIO COLEGIO-PARQUE	SRAR	EL	548	AYUNTAMIENTO
D-EL 005	AMPUYENTA	PATIO CENTRO CULTURAL	SRAR	EL	621	AYUNTAMIENTO
D-S 005	AMPUYENTA	CENTRO CULTURAL	SRAR	S	230	AYUNTAMIENTO
EQ-PP-S 006	AMPUYENTA	HOSPITALITO	SRAR	S	343	CABILDO INSULAR
D-EL 007	AMPUYENTA	EXTERIOR HOSPITALITO	SRAR	EL	887	AYUNTAMIENTO
EQPPR-S	AMPUYENTA	ERMITA	SRAR	S	221	DIOCESIS CANARIA
D-EL 008	AMPUYENTA	EXTERIOR ERMITA	SRAR	EL	1.192	DIOCESIS CANARIA
D-EL 009	AMPUYENTA	EXTERIOR HOSPITALITO Y ERMITA	SRAR	EL	2.371	AYUNTAMIENTO
D-EL 010	AMPUYENTA	PLAZA CARRETERA	SRAR	EL	2.069	AYUNTAMIENTO
A.O.U. 3.2.4 AMPUYENTA			TOTAL		10.512	

Este documento forma parte del expediente del Plan General de Ordenación de Puerto del Rosario, en relación a la aprobación definitiva del Plan Urbanístico de Puerto del Rosario, acuerdo de la COTMAC celebrada el 20/05/2015, aprobado por el Pleno de la Comisión de Urbanismo de fecha 23 de mayo de 2016.

Fdo:
El secretario Acetal,
Juan Manuel Gutiérrez Padrón




TABLA DE ESPACIOS LIBRES, EQUIPAMIENTOS Y DOTACIONES

AREA DE ORDENACIÓN URBANÍSTICA - A.O.U. 3.2.6 LLANOS DE LA CONCEPCIÓN

Código	Situación	Denominación	Clase/Categ.	Uso.	Superficie	Titular
EL 001	LLANOS DE LA CONCEPCIÓN	COLEGIO	SRAR	ED	1.118	AYUNTAMIENTO
EL 002	LLANOS DE LA CONCEPCIÓN	CE NTRO CULTURAL	SRAR	S	405	AYUNTAMIENTO
ED 003	LLANOS DE LA CONCEPCIÓN	PARQUE CENTRO CULTURAL	SRAR	EL	157	AYUNTAMIENTO
S-PR	LLANOS DE LA CONCEPCIÓN	ERMITA	SRAR	S	216	DIÓCESIS CANARIA
EL 004	LLANOS DE LA CONCEPCIÓN	PLAZA ERMITA	SRAR	EL	403	DIÓCESIS CANARIA
EL 005	CRUCE A AGUAS VERDES	ESPACIO LIBRE CRUCE AGUAS VERDE	SRAR	EL	1.741	AYUNTAMIENTO
A.O.U. 3.2.6 LLANOS DE LA CONCEPCIÓN			TOTAL		4.040	

Este documento forma parte del expediente del Plan General de Ordenación de Puerto del Rosario, en relación a la aprobación definitiva del Plan Urbanístico de Puerto del Rosario, acuerdo de la COTMAC celebrada el 20/05/2015, aprobado por el Pleno Municipal de fecha 23 de mayo de 2016.

Fdo:
El secretario Acetal,
Juan Manuel Gutiérrez Padrón




TABLA DE ESPACIOS LIBRES, EQUIPAMIENTOS Y DOTACIONES

AREA DE ORDENACIÓN URBANÍSTICA - A.O.U. 3.2.8 LAS PARCELAS

Código	Situación	Denominación	Clase/Categ.	Uso.	Superficie	Titular
EL 001	PARQUE LAS PARCELAS	PARQUE	SRAR	EL	1.246	AYUNTAMIENTO
S-PR	ERMITA LAS PARCELAS	ERMITA	SRAR	S	227	IGLESIA
S 002	CENTRO CULTURAL LAS PARCELAS	CENTRO CULTURAL	SRAR	S	983	AYUNTAMIENTO
ED 003	COLEGIO LAS PARCELAS	COLEGIO	SRAR	ED	103	AYUNTAMIENTO
A.O.U. 3.2.8 LAS PARCELAS			TOTAL		2.559	

Este documento forma parte del expediente del Plan General de Ordenación de Puerto del Rosario, en relación a la aprobación definitiva del Plan Urbanístico, acuerdo de la COTMAC celebrada el 20/05/2015, aprobado por el Pleno Municipal de fecha 23 de mayo de 2016.

Fdo:
El secretario Acctal.
Juan Manuel Gutiérrez Padrón

